





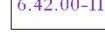











LEGENDA

-  HRANICE OBCE - ŘEŠENÉHO ÚZEMÍ
-  HRANICE ZASTAVĚNÉHO ÚZEMÍ K 03/2021
-  HRANICE ZASTAVĚNÉHO ÚZEMÍ K 09/1966 (INTRAVILÁN)
-  HRANICE LOKALITY ZÁBORU ZEMĚDĚLSKÉHO PŮDNÍHO FONDU
-  OZNAČENÍ LOKALITY ZÁBORU ZEMĚDĚLSKÉHO PŮDNÍHO FONDU
-  HRANICE BONITNÍCH PŮDNĚ EKOLOGICKÝCH JEDNOTEK - BPEJ
-  KÓD BPEJ - TŘÍDA OCHRANY ZEMĚDĚLSKÝCH POZEMKŮ
-  ODVODNĚNÉ POZEMKY
-  PLOCHA PŘI OKRAJI LESA S PODMÍNĚNÝM VYUŽÍVÁNÍM
-  ZEMĚDĚLSKÁ PŮDA S TŘÍDOU OCHRANY I.
-  ZEMĚDĚLSKÁ PŮDA S TŘÍDOU OCHRANY II.
-  ZEMĚDĚLSKÁ PŮDA S TŘÍDOU OCHRANY III.
-  ZEMĚDĚLSKÁ PŮDA S TŘÍDOU OCHRANY IV.
-  ZEMĚDĚLSKÁ PŮDA S TŘÍDOU OCHRANY V.
-  PLOCHA LESNÍ
-  NEZEMĚDĚLSKÉ POZEMKY



ZMĚNA GRAFICKÉ ČÁSTI

VÝKRES: DATUM:

II.B.2. VÝKRES PŘEDPOKLÁDANÝCH ZÁBORŮ PŮDNÍHO FONDU

MAPOVÉ: MĚŘÍTKO:

PŘEDMĚT ZMĚNY:

- ZÁBOR ZEMĚDĚLSKÉ PŮDY PRO PLOCHU VZ-Z2