







HRANICE, IDENTIFIKACE PLOCH

	hranice řešeného území
	hranice katastru
	hranice zastavěného území
	zastavitelné plochy
	plochy přestavby
	územní rezervy

I.1

VÝKRES ZÁKLADNÍHO ČLENĚNÍ ÚZEMÍ

ÚZEMNÍ PLÁN BRATŘIKOVICE

RAZÍTKO:

PROJEKTANTI: ING. ARCH. MGR. MONIKA VÁVROVÁ
ING. ARCH. MARTIN VÁVRA



E. Č.: 218-2

DATUM: 06/2023

POŘIZOVATEL: MAGISTRÁT MĚSTA OPAVY

MĚŘÍTKO: 1 : 5 000