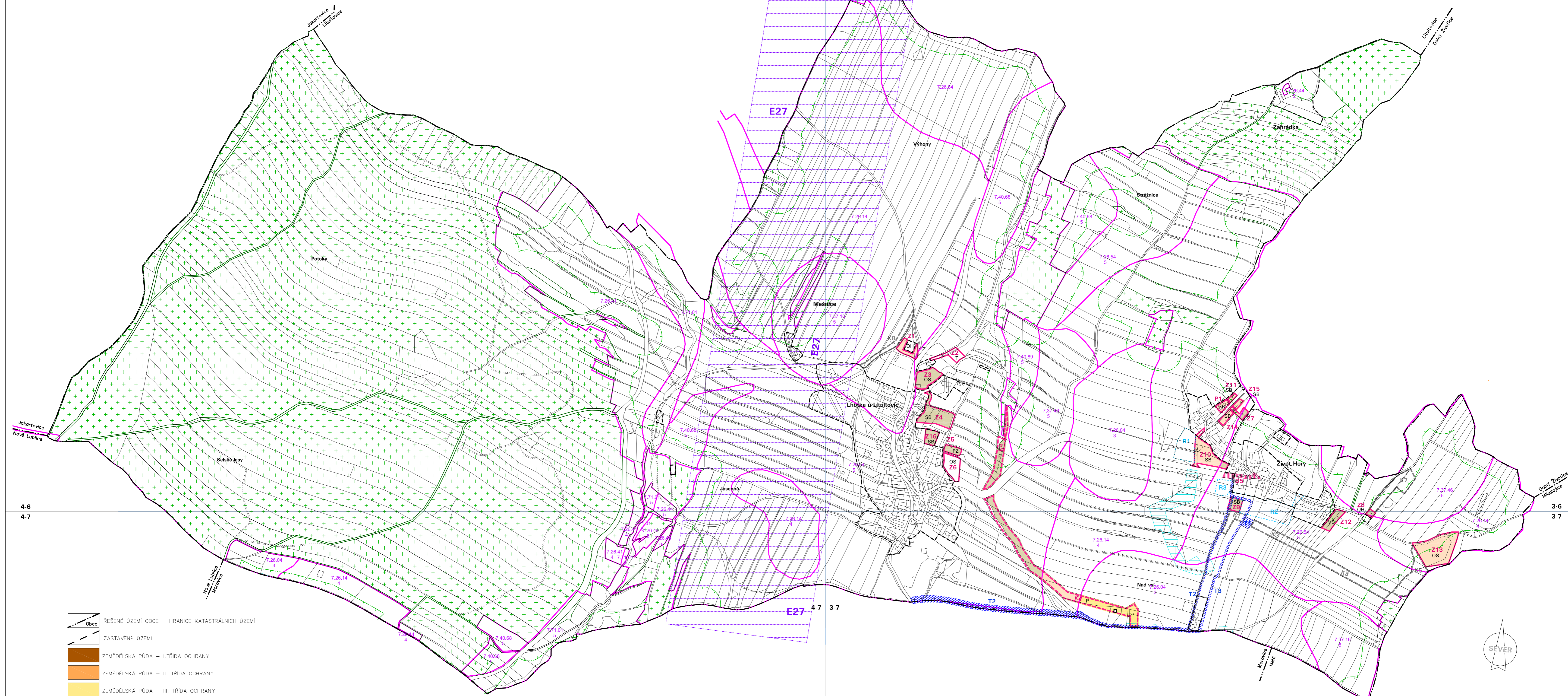


# ÚZEMNÍ PLÁN LHOTKA U LITULTOVIC

ODŮVODNĚNÍ

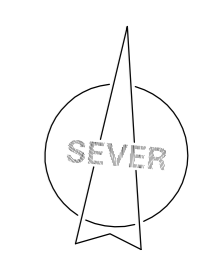
II.2.C. VÝKRES PŘEDPOKLÁDANÝCH ZÁBORŮ PŮDNÍHO FONDU 1:5000



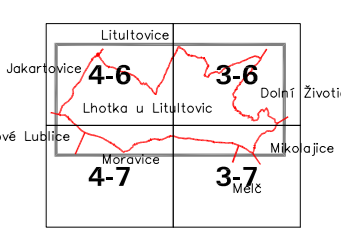
	ŘEŠENÉ ÚZEMÍ OBCE – HRANICE KATASTRÁLNÍCH ÚZEMÍ
	ZASTAVĚNÉ ÚZEMÍ
	ZEMĚDĚLSKÁ PŮDA – I. TŘÍDA OCHRANY
	ZEMĚDĚLSKÁ PŮDA – II. TŘÍDA OCHRANY
	ZEMĚDĚLSKÁ PŮDA – III. TŘÍDA OCHRANY
	ZEMĚDĚLSKÁ PŮDA – IV. TŘÍDA OCHRANY
	ZEMĚDĚLSKÁ PŮDA – V. TŘÍDA OCHRANY
	TŘÍDA OCHRANY ZPF
	HRANICE A KÓDY BONITNÍCH PŮDNĚ EKOLOGICKÝCH JEDNOTEK
	INVESTICE DO PŮDY – ODVODNĚNÍ, MELIORACE
	POZEMKY URČENÉ K PLNĚNÍ FUNKCE LESA
	OCHRANNÉ PÁSMO POZEMKŮ URČENÝCH K PLNĚNÍ FUNKCE LESA
	ZASTAVITELNÉ PLOCHY
	PLOCHY PŘESTAVBY
	PLOCHY ZMĚN V KRAJINĚ
	PLOCHY ZMĚN V KRAJINĚ – BEZ ZÁBORU PŮDY

	KORIDOR PRO DOPRAVNÍ INFRASTRUKTURU – STAVEBNÍ ÚPRAVA A ROZŠÍŘENÍ PŘÍJEZDU DO HOR NA SILNICI III/44332
	KORIDOR PRO TECHNICKOU INFRASTRUKTURU – STAVBA VEŘEJNÉHO VODOVODNÍHO PŘÍVADĚČE DO HOR VČ. ALTERNATIVNÍ TRASY
	KORIDOR NADMÍSTNÍHO VÝZNAMU E27 PRO VEŘEJNÉ PROSPĚŠNŮ STAVBU NAPÁJECÍHO VEDENÍ 110kV K PROPOJENÍ ROZVODEN
	ÚZEMNÍ REZERVA PRO BYDLENÍ A REKREACI
	POMOCNÁ POPISOVÁ ŠÍPKA
	POLOHOPIS – KATASTRÁLNÍ MAPA

	SMIŠENÉ OBYTNÉ VENKOVSKÉ
	OBČANSKÉ VYBAVENÍ–HŘBITOVY
	OBČANSKÉ VYBAVENÍ–SPORT
	SMIŠENÉ VÝROBY A SLUŽEB
	TECHNICKÁ INFRASTRUKTURA
	VEŘEJNÁ PROSTRANSTVÍ KOMUNIKACE
	PŘÍRODNÍ



Klad mapových sekcí 1:5000 (Horní Benešov)



OPRAVENÍ	ÚZEMNÍ PLÁN LHOTKA U LITULTOVIC	ATELIER ARCHPLAN OSTRAVA s.r.o.
ODKRYTÍ	OBEC LHOTKA U LITULTOVIC	www.archplan.cz
POŘIZOVATEL	MAGISTRÁT MĚSTA SPRÁVY	
ZHOTOVITEL	ATELIER ARCHPLAN OSTRAVA s.r.o.	
ZODPOVĚDNÝ PROJEKTANT	Ing.arch.Kateřina BUCHOVÁ, autorizovaný architekt č.č. 3017	
VÝKRES	II.2.C. VÝKRES PŘEDP. ZÁBORŮ PŮDNÍHO FONDU	ZAKÁZKOVÉ OŠLO: 1200-19
ZPRACOVATEL	Ing. arch. Kateřina BUCHOVÁ Ing. arch. Marie BUCHOVÁ Ing. arch. Milan POLEDNÍK Ing. Pavl. Šimů	DATUM: 11/2023
		MĚŘÍTKO: 1:5000