






LEGENDA

stav	návrh	rezerva	popis
------	-------	---------	-------

VYMEZENÍ ÚZEMÍ







			hranice řešeného (katastrálního) území
			hranice zastavěného území (k 31.3.2016) / hranice zastavitelného území
			rozvojová území - zastavitelné plochy

KONCEPCE TECHNICKÉ INFRASTRUKTURY





ZÁSOBOVÁNÍ VODOU

			vodovodní řád
---	--	--	---------------




ODKANALIZOVÁNÍ

			kanalizační řád oddílné splaškové kanalizace - gravitační
			kanalizační řád oddílné splaškové kanalizace - výtlačný
			kanalizační řád oddílné dešťové kanalizace
	ČS 		čerpací stanice
	ČOV 		čistírna odpadních vod
			kořenová čistírna odpadních vod

ZÁSOBOVÁNÍ PLYNEM

			STL plynovod
			VTL plynovod
	RS 		regulační stanice VTL/STL
			koridor pro přeložku VTL (viz. ZÚR MSK, P14) - zpřesnění na šířku 100 m

ZÁSOBOVÁNÍ ELEKTRICKOU ENERGIÍ

			nadzemní vedení VN
			zemní kabelové vedení VN
	TS 		trafostanice

ZÁZNAM O ÚČINNOSTI

Správní orgán:	Zastupitelstvo obce Neplachovice	razítko
Datum nabytí účinnosti:		
Pořizovatel:	Magistrát města Opavy odb. hlavního architekta a územního plánu	
Oprávněná úřední osoba pořizovatele:	Jméno:	
	Funkce:	
	Podpis:	

HLAVNÍ VÝKRES M 1 : 5 000

KONCEPCE TECHNICKÉ INFRASTRUKTURY

ČÁST
ZPRACOVATEL

ÚZEMNÍ PLÁN
ATELIER A.VE, M. MAJEROVÉ 3, 638 00 BRNO
TEL: +420 604 215 144, e-mail: a.ve.studio@volny.cz
ING. ARCH. ŠTĚPÁN KOČIŠ (ZÁSTUPCE),
ING. ARCH. HELENA KOČIŠOVÁ, ING. IGOR KYSELKA, CSc.
VLADIMÍR MAREK, ING. RENÉ UXA, ING. VOJTĚCH JOURA
OBJEDNATEL
OBEC NEPLACHOVICE, PSČ 747 74
STAROSTKA OBCE DANA SCHREIEROVÁ (ZÁSTUPCE)
DATUM
ZÁŘÍ 2016



atelier a.ve

1/3