
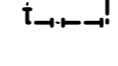




LEGENDA :

STABILIZOVANÉ PLOCHY ZMĚN PLOCHY



KATASTRÁLNÍ HRANICE

HRANICE ZASTAVĚNÉHO ÚZEMÍ K 30.10.2015

HRANICE ZASTAVITELNÝCH PLOCH

KORIDORY PRO STAVBY A ZAŘÍZENÍ DOPRAVNÍ INFRASTRUKTURY

HRANICE BPEJ

KÓD BPEJ

MELIOROVANÉ PLOCHY

ORNÁ PŮDA

ZAHRADY

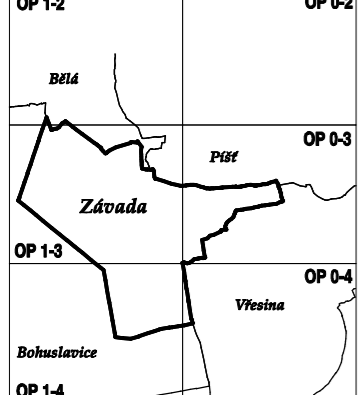
TRVALÝ TRÁVNÍ POROST

OSTALNÍ PLOCHY

OZNAČENÍ A POŘADOVÉ ČÍSLO PLOCHY

- Z1 RD PLOCHY BYDLENÍ V RODINNÝCH DOMECH
- Z1 SV PLOCHY SMÍŠENÉ OBYTNÉ
- Z1 OV PLOCHY OBYTNÉ
- Z1 OB PLOCHY OBČANSKÉHO VYBAVENÍ - TĚLOVÝCHOVNA A SPORTOVNÍ ZAŘÍZENÍ
- Z1 OH PLOCHY OBČANSKÉHO VYBAVENÍ - HRBITOVY
- Z1 VS PLOCHY VÝROBY A SKLADOVÁNÍ
- Z1 TI PLOCHY TECHNICKÉ INFRASTRUKTURY
- Z1 PO-W PLOCHY PŮVODNÝCH OPATŘENÍ - PLOCHY VODNÍ A VODOHOSPODÁRSKÉ
- Z1 DIS PLOCHY DOPRAVNÍ INFRASTRUKTURY SILNIČNÍ
- Z1 PV PLOCHY VEŘEJNÝCH PROSTRANSTVÍ

KLAD MAPOVÝCH LISTŮ M: 1 : 5 000



ÚZEMNÍ PLÁN ZÁVADA BYL SPOLUFINANCOVÁN Z PROSTŘEDKŮ MINISTERSTVA PRO MÍSTNÍ ROZVOJ

ÚZEMNÍ PLÁN ZÁVADA

zadavatel:
Obec Závada
Závada 106, 747 19 Bohuslavice

projektant:
Ing. arch. Elen Malchárková, ČKA 02 282
mob.: +420 724 200 111, E-mail: e.malcharkova@vohy.cz

pořizovatel:
Městský úřad Hlučín,
odbor výstavby, odd. ÚP a PP
Mírové náměstí 22, 748 01 Hlučín

ODŮVODNĚNÍ ÚZEMNÍHO PLÁNU
II.B.c VÝKRES PŘEDPOKLÁDANÝCH ZÁBORŮ PŮDNÍHO FONDU

mřížka: 1 : 5 000

datum: 12/2016