









ÚZEMNÍ PLÁN OLBRAMICE



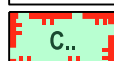
ÚPLNÉ ZNĚNÍ PO ZMĚNĚ Č.1

VÝKRES ZÁKLADNÍHO ČLENĚNÍ ÚZEMÍ


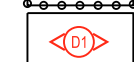

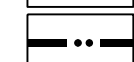


NÁVRH ZMĚN V ŘEŠENÉM ÚZEMÍ

-  ZASTAVITELNÉ PLOCHY S OZNAČENÍM ZPŮSOBU JEJICH VYUŽITÍ (PŘÍSLUŠNÝM KÓDEM V ČERVENÉ BARVĚ)
-  PLOCHY PŘESTAVBY S OZNAČENÍM ZPŮSOBU JEJICH VYUŽITÍ (PŘÍSLUŠNÝM KÓDEM V MODRÉ BARVĚ)
-  PLOCHY A KORIDORY ÚZEMNÍCH REZERV S OZNAČENÍM PROVĚROVANÉHO VYUŽITÍ (PŘÍSLUŠNÝM KÓDEM VE FIALOVÉ BARVĚ)
-  PLOCHY PARKŮ, HISTORICKÝCH ZAHRAD (ZP)
-  PLOCHY KRAJINNÉ ZELENĚ (KZ)
-  PLOCHY PŘÍRODNÍ (PP)

PLOCHY PRO ZALOŽENÍ PRVKŮ ÚSES

-  MÍSTNÍ BIOCENTRUM
-  REGIONÁLNÍ BIODORIDOR
-  REGIONÁLNÍ BIOCENTRUM

OSTATNÍ VÝZNAMNÉ JEVY K AKCEPTACI V ÚZEMÍ

-  PLOCHY A KORIDORY, VE KTERÝCH JE PROVĚŘENÍ ZMĚN JEJICH VYUŽITÍ ÚZEMNÍ STUDII PODMÍNKOU PRO ROZHODOVÁNÍ
-  POŽADAVEK NA AKCEPTACI PRŮJEZDNÉ MÍSTNÍ KOMUNIKACE V PLOŠE, PROPOJUJÍCÍ SIL. III/46417 S PLOCHOU BI-R1
-  POŽADAVEK NA AKCEPTACI PROSTUPU (UMÍSTĚNÍ) TECHNICKÉ INFRASTRUKTURY (KANALIZACE, VODOVOD, PLYNOVOD, APOD.) V PLOŠE
-  HRANICE OBCE (ŘEŠENÉHO ÚZEMÍ)
-  HRANICE ZASTAVĚNÉHO ÚZEMÍ K 08/2018
-  ODDĚLENÍ PLOCH S ROZDÍLNÝM ZPŮSOBEM VYUŽITÍ

Poznámky:

TATO LEGENDA JE NEDÍLNOU SOUČÁSTÍ VÝKRESU

č. I.B.1. VÝKRES ZÁKLADNÍHO ČLENĚNÍ ÚZEMÍ


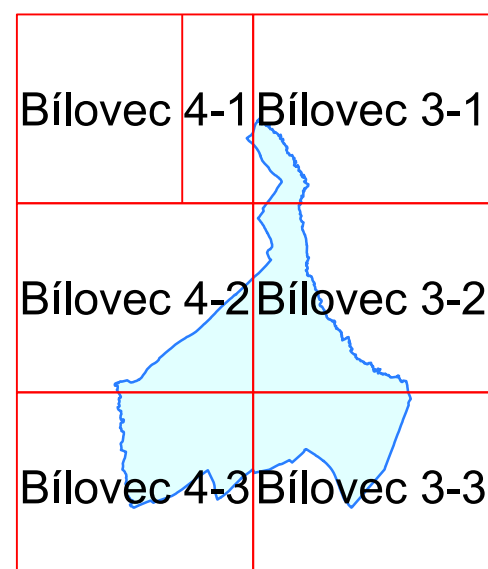
Doplněný polohopis slouží pouze pro tento úkol a je součástí zobrazených jevů územního plánu. Zákes nových jevů byl proveden na základě terénní obchůzky a porovnáním s daty katastrálního úřadu.

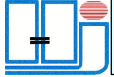
Zakreslené doplnění polohopisu je pouze přibližné a informativní a nenahrazuje přesné zaměření katastrálním úřadem!

Jako podklad byla použita digitální katastrální mapa, kterou poskytla obec Olbramice.

Souřadnicový systém JTSK

Výkres se skládá z 5 účelově sestavených mapových listů.



 ING. ARCH. JAROSLAV HALUZA		
Hynaisova 3, OSTRAVA - MARIÁNSKÉ HORY, PSČ 70900, tel. 603 278 373, IČO 44745729		
OBEC	OLBRAMICE	ZAK. ČÍSLO DATUM MĚŘITKO ČÍS. VÝKRESU
POŘIZOVATEL	MAGISTRÁT MĚSTA OSTRAVY - ÚTVAR HLAV. ARCHITEKTA A STAVEBNÍHO ŘÁDU	
VYPRACOVAL	ING.ARCH. J. HALUZA, UDI MORAVA, S.R.O. ING. A. KIMLOVÁ, ARKO - PROJ. KANCELÁŘ S.R.O. DIGITALIZACE : Z. LOJKOVÁ	
		072019 1 : 5 000 I.B.1.