


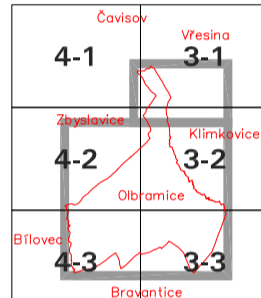


ÚZEMNÍ PLÁN OLBRAMICE ÚPLNÉ ZNĚNÍ PO ZMĚNĚ Č. 3

I.B.3. KONCEPCE TECHNICKÉ INFRASTRUKTURY

OPRAVENÍ ÚZEMNÍ PLÁN OLBRAMICE	Ing. arch. Vladislav Hubík
SKUPINA ÚZEMNÍ PLÁN Č. 3	Okružní č. 22/17, 238 22 Olbramice
OBJEDVATEL: OBEC OLBRAMICE	www.olbramice.cz
KOORDINÁTOR: MAGISTRÁT MĚSTA OSTRAVY	www.mesto-olbramice.cz
ADRESA: PRAHA - VINOHRADSKÁ	tel. +420 272 389 886
ZADAVATEL: Ing. arch. VLADISLAV HUBÍK	ZNAČKOVÉ ČÍSLO: 20260
ZPRACOVATEL: Ing. arch. VLADISLAV HUBÍK	SPROJEKT: JAR 2022
	MĚŘITKO: 1:5000

KLAD MAPOVÝCH SEKCI
MĚŘITKA 1:5000



TECHNICKÁ INFRASTRUKTURA - VODNÍ HOSPODÁŘSTVÍ

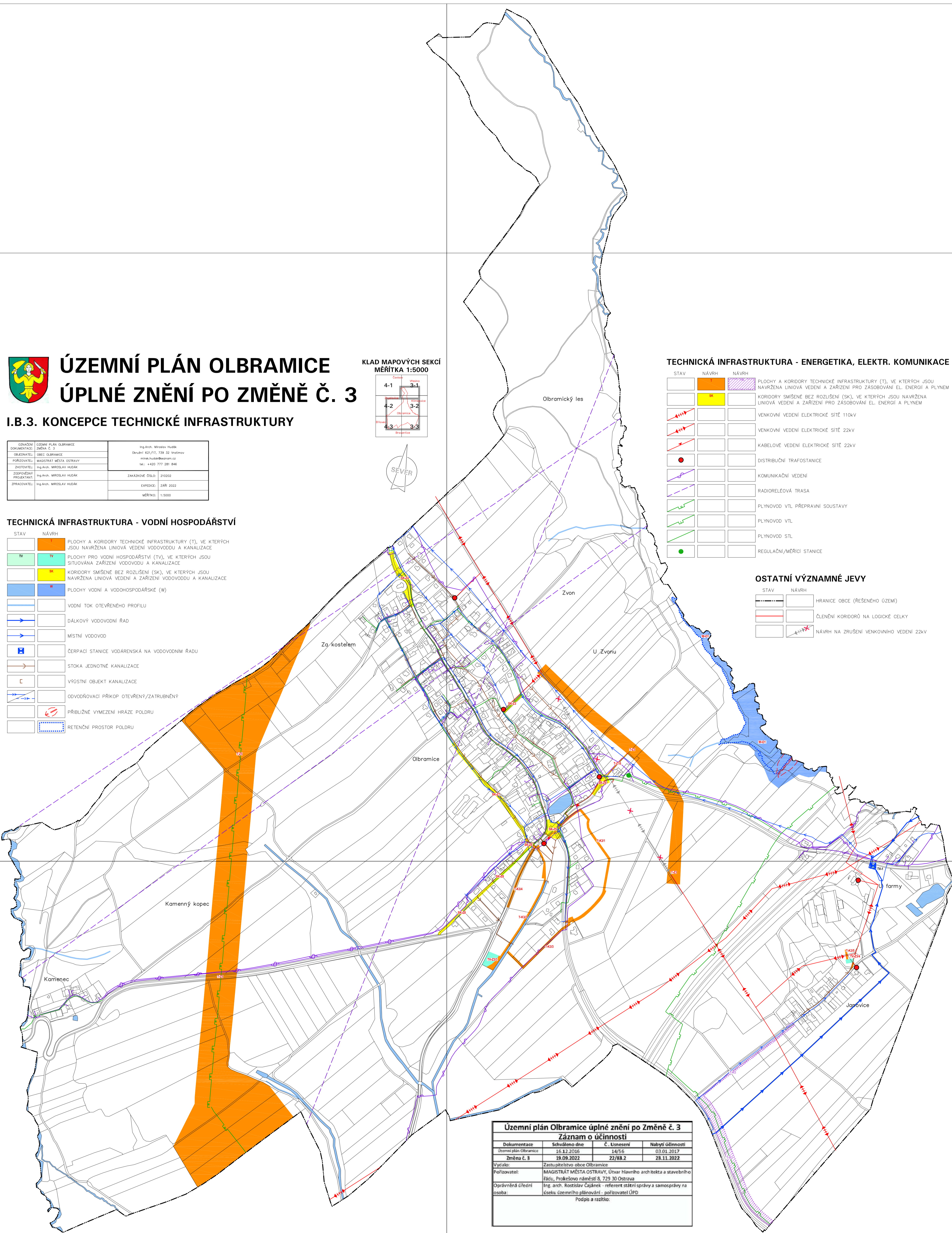
STAV	NÁVRH	POPIS
		PLOCHY A KORIDORY TECHNICKÉ INFRASTRUKTURY (T), VE KTERÝCH JSOU NAVRŽENA LÍNOVÁ VEDENÍ VODOVODŮ A KANALIZACE
		PLOCHY PRO VODNÍ HOSPODÁŘSTVÍ (TV), VE KTERÝCH JSOU STUŽOVÁNA ZÁŘIŽENÍ VODOVODŮ A KANALIZACE
		KORIDORY SMÍŠENÉ BEZ ROZLIŠENÍ (SK), VE KTERÝCH JSOU NAVRŽENA LÍNOVÁ VEDENÍ A ZÁŘIŽENÍ VODOVODŮ A KANALIZACE
		PLOCHY VODNÍ A VODOHOSPODÁŘSKÉ (W)
		VODNÍ TOK OTEVŘENÉHO PROFILU
		DÁLKOVÝ VODOVODNÍ RAD
		MISNÍ VODOVOD
		ČERPAČÍ STANICE VODÁRENSKÁ NA VODOVODNÍM RADU
		STOKA JEDNOTNÉ KANALIZACE
		VÝÚSTNÍ OBJEKT KANALIZACE
		ODVODŇOVACÍ PŘÍKOP OTEVŘENÝ/ZATRUBNĚNÝ
		PŘÍBLIŽNÉ VYMEZENÍ HRÁZE POLDRU
		RETENČNÍ PROSTOR POLDRU

TECHNICKÁ INFRASTRUKTURA - ENERGETIKA, ELEKTR. KOMUNIKACE

STAV	NÁVRH	POPIS
		PLOCHY A KORIDORY TECHNICKÉ INFRASTRUKTURY (E), VE KTERÝCH JSOU NAVRŽENA LÍNOVÁ VEDENÍ A ZÁŘIŽENÍ PRO ZASOBOVÁNÍ EL. ENERGIÍ A PLYNEM
		KORIDORY SMÍŠENÉ BEZ ROZLIŠENÍ (SK), VE KTERÝCH JSOU NAVRŽENA LÍNOVÁ VEDENÍ A ZÁŘIŽENÍ PRO ZASOBOVÁNÍ EL. ENERGIÍ A PLYNEM
		VENKOVNÍ VEDENÍ ELEKTRICKÉ SÍTĚ 110kV
		VENKOVNÍ VEDENÍ ELEKTRICKÉ SÍTĚ 22kV
		KABELOVÉ VEDENÍ ELEKTRICKÉ SÍTĚ 22kV
		DISTRIBUČNÍ TRAFOSTANICE
		KOMUNIKAČNÍ VEDENÍ
		RADIORELEVÁ TRASA
		PLYNOVOD VTL PŘEPRAVNÍ SOUSTAVY
		PLYNOVOD VTL
		PLYNOVOD STL
		REGULAČNÍ/MĚŘICÍ STANICE

OSTATNÍ VÝZNAMNÉ JEVY

STAV	NÁVRH	POPIS
		HRANICE OBCE (ŘEŠENÉHO ÚZEMÍ)
		ČLENĚNÍ KORIDORŮ NA LOGICKÉ CELKY
		NÁVRH NA ZRUŠENÍ VENKOVNÍHO VEDENÍ 22kV



Územní plán Olbramice úplné znění po Změně č. 3			
Záznam o účinnosti			
Dokumentace	Schvázeno dne	č. Usnesení	Nabytí účinnosti
Územní plán Olbramice	16.12.2016	14/56	03.01.2017
Změna č. 3	19.09.2022	27/88.2	28.11.2022
Vydávající:	Zastupitelstvo obce Olbramice		
Použivatel:	MAGISTRÁT MĚSTA OSTRAVY, Útvar Navrhbo arch. bčtka a stavebního řádu, Prokeřovo náměstí 8, 729 30 Ostrava		
Ověřovaná účinná osoba:	Ing. arch. Karel Čajánek - referent státní správy a samosprávy na úseku územního plánování - pořizovatel ÚPD		
	Podpis a razítko:		