
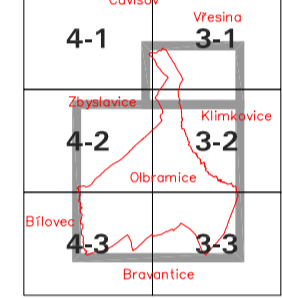




ÚZEMNÍ PLÁN OLBRAMICE ÚPLNÉ ZNĚNÍ PO ZMĚNĚ Č. 3

I.B.1. VÝKRES ZÁKLADNÍHO ČLENĚNÍ ÚZEMÍ

KLAD MAPOVÝCH SEKCI
MĚŘITKA 1:5000



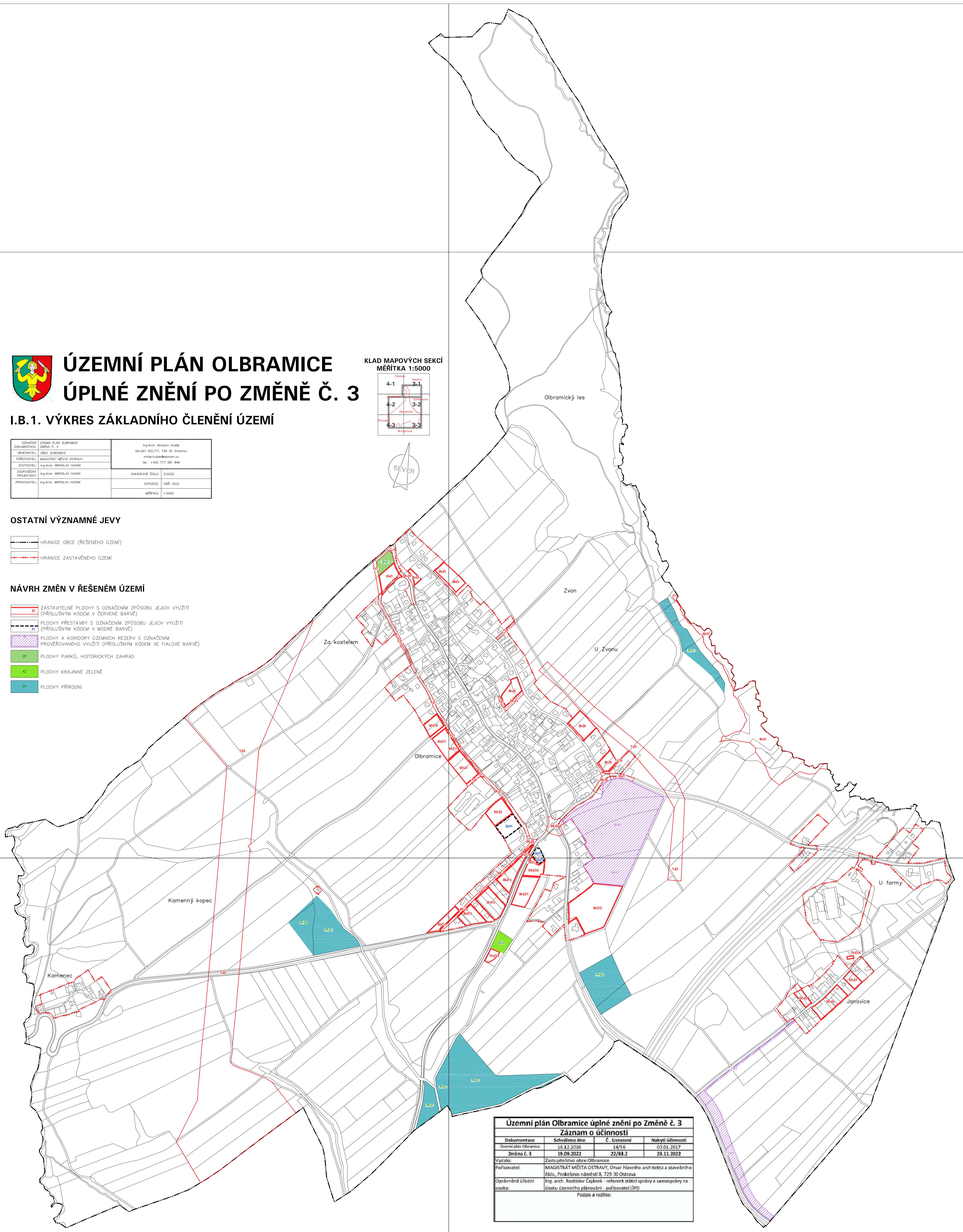
OPRAVENÍ	ÚZEMNÍ PLÁN OLBRAMICE	Ing. arch. Vladislav Hrubý
SKLADANÍ	ZÁK. Č. 3	Okružní 823/17, 759 23 Olbramovice
OBJEDNATEL	OBEC OLBRAMICE	Mgr. Lubomír Běhoušek
KURÁTOR	MAGISTRÁT MĚSTA OSTRAVY	Mgr. arch. Karel Janda
PROJEKTOVÝ PRÁCEVNÍK	Ing. arch. VLADISLAV HRUBÝ	Ing. arch. VLADISLAV HRUBÝ
ZODPOVĚDNÝ PRÁCEVNÍK		Ing. arch. VLADISLAV HRUBÝ
ZPRACOVATEL		Ing. arch. VLADISLAV HRUBÝ

OSTATNÍ VÝZNAMNÉ JEVY

- HRANICE OBCE (ŘEŠENÉHO ÚZEMÍ)
- HRANICE ZASTAVĚNÉHO ÚZEMÍ

NÁVRH ZMĚN V ŘEŠENÉM ÚZEMÍ

- ZASTAVITELNÉ PLOCHY S OZNAČENÍM ZPŮSOBU JEJICH VYUŽITÍ (PŘÍSLUŠNÝM KÓDEM V ČERVENÉ BARVĚ)
- PLOCHY PŘESTAVBY S OZNAČENÍM ZPŮSOBU JEJICH VYUŽITÍ (PŘÍSLUŠNÝM KÓDEM V MODRÉ BARVĚ)
- PLOCHY A KORIDORY OZEMNÍCH REZERV S OZNAČENÍM PROVĚROVANÉHO VYUŽITÍ (PŘÍSLUŠNÝM KÓDEM VE FIALOVÉ BARVĚ)
- PLOCHY PÁRKŮ, HISTORICKÝCH ZAHRAD
- PLOCHY KRAJINNÉ ZELENĚ
- PLOCHY PŘÍRODNÍ



Územní plán Olbramice úplné znění po Změně č. 3			
Záznam o účinnosti			
Dokumentace	Schvázeno dne	Č. Usnesení	Nabytí účinnosti
Územní plán Olbramice	16.12.2016	14/56	03.01.2017
Změna č. 3	19.09.2022	27/88.2	28.11.2022
Vydání	Zastupitelstvo obce Olbramovice		
Použivatele:	MAGISTRÁT MĚSTA OSTRAVY, Úřar Návřeho arch. běka a stavebního řádu, Prokeřlovo rávalství 8 729 30 Ostrava		
Oprávněná činnost	Ing. arch. Karel Janda - řešení státní správy a samosprávy na úseku územního plánování - pořizovatel ÚPD		
Osoba:	Podpis a razítko:		