
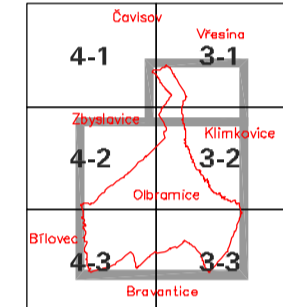


ÚZEMNÍ PLÁN OLBRAMICE ZMĚNA Č. 3 II.B.1. KOORDINAČNÍ VÝKRES

| | |
|---|------------------------------|
| ODPĚVĚNÝ ÚZEMNÍ PLÁN OLBRAMICE ZMĚNA Č. 3 | Ing. arch. Miroslav Hošák |
| OBECNOST: OBEC OLBRAMICE | Okresní úřad, IPR 32, mostov |
| POŘIZOVATEL: MĚSTSKÝ ÚŘAD OSTRAVA | www.mestoostava.cz |
| ZADAVATEL: Ing. arch. Miroslav Hošák | tel.: +420 77 381 848 |
| PROJEKTOVÝ ÚSTAV: Ing. arch. Miroslav Hošák | ZNAČKOVÉ KÓDY: 31033 |
| PRŮBĚHOVÝ ÚSTAV: Ing. arch. Miroslav Hošák | OPRAVA: JAR 2022 |
| | MĚRITKA: 1:5000 |

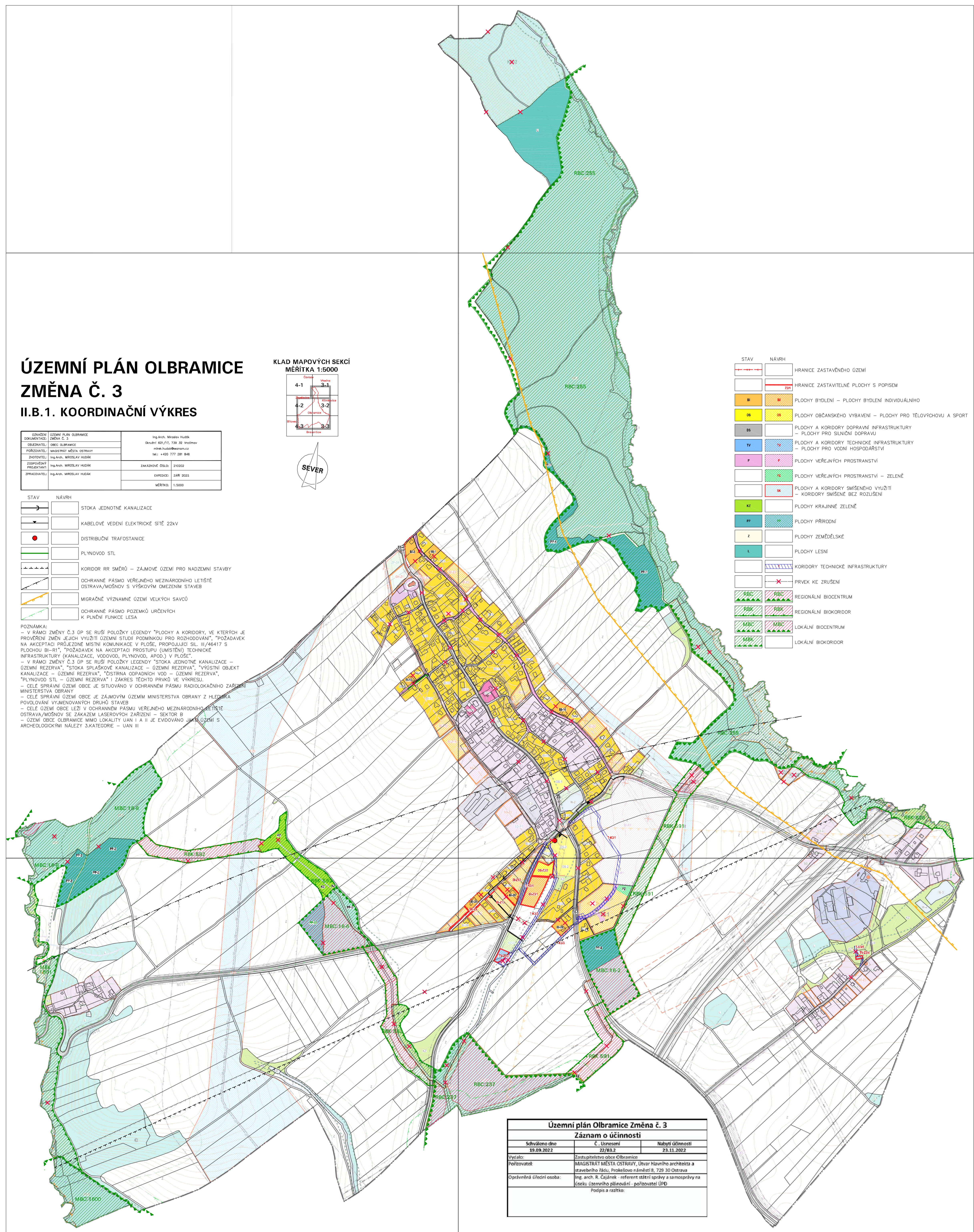
KLAD MAPOVÝCH SEKČÍ
MĚRITKA 1:5000



| STAV | NÁVRH |
|------|--|
| | STOKA JEDNOTNÉ KANALIZACE |
| | KABELOVÉ VEDENÍ ELEKTRICKÉ SÍTĚ 22kV |
| | DISTRIBUČNÍ TRAFOSTANICE |
| | PLYNOVOD STL |
| | KORIDOR RR SMĚRŮ – ZÁJMOVÉ ÚZEMÍ PRO NADZEMNÍ STAVBY |
| | OCHRANNÉ PÁSMA VEŘEJNÉHO MEZINÁRODNÍHO LETIŠTĚ OSTRAVA/MOŠNOV S VÝŠKOVÝM OMEZENÍM STAVEB |
| | MIGRAČNÍ VÝZNAMNÉ ÚZEMÍ VELKÝCH SAVCŮ |
| | OCHRANNÉ PÁSMA POZEMNÍ ÚRČENÝCH K PLNĚNÍ FUNKCE LESA |

POZNÁMKA:
 – V RÁMCI ZMĚNY Č.3 GP SE RUŠÍ POLOŽKY LEGENDY "PLOCHY A KORIDORY, VE KTERÝCH JE PROVÁDĚN ZMĚN LÉČENÍ VÝLUŽI ÚZEMNÍ STUDIÍ PODMÍNKOU PRO ROZHODOVÁNÍ, PROŽADÁNEK NA AKCEPTACI PRŮJEZDNÉ MÍSTNÍ KOMUNIKACE V PLOŠE, PROPOJENÍ ÚJL II/46417 S PLOCHOU BI-H1", "PROŽADÁNEK NA AKCEPTACI PROSTUPNÍ (SMĚRNÉ) TECHNICKÉ INFRASTRUKTURY (KANALIZACE, VODOVOD, PLYNOVOD, APD.) V PLOŠE".
 – V RÁMCI ZMĚNY Č.3 GP SE RUŠÍ POLOŽKY LEGENDY "STOKA JEDNOTNÉ KANALIZACE – ÚZEMNÍ REZERVA", "STOKA SPRAŠKOVÉ KANALIZACE – ÚZEMNÍ REZERVA", "VÝSTVNÍ OBLAST KANALIZACE – ÚZEMNÍ REZERVA", "DISTRIBUČNÍ TRAFOSTANICE – ÚZEMNÍ REZERVA", "PLYNOVOD STL – ÚZEMNÍ REZERVA" I ZÁKRES TECHNICKÝCH VÝKRESŮ.
 – CÍLE SPRÁVNÍ ÚZEMÍ OBCE JE SITUOVÁNO V OCHRANNÉM PÁSMU RADIOLOKAČNÍHO ZÁŘIŽÍ MĚSTSKÉHO ÚŘADU OSTRAVA/MOŠNOV.
 – CÍLE SPRÁVNÍ ÚZEMÍ OBCE JE ZÁJMOVÝM ÚZEMNÍM MINISTERSTVA OBRANY Z HLEDISKA POVOLOVÁNÍ VYBĚHOVÝCH DRUHŮ STAVEB
 – CÍLE ÚZEMNÍ OBCE LEŽÍ V OCHRANNÉM PÁSMU VEŘEJNÉHO MEZINÁRODNÍHO LETIŠTĚ OSTRAVA/MOŠNOV SE ZÁKRESU LÁSKOVÝCH ZÁŘIŽÍ – SEKTOR B
 – ÚZEMNÍ OBEC OLBRAMICE MIMO LOKALITY UAN I A II JE EVIDOVÁNO JAKO ÚZEMÍ S ARCHEOLOGICKÝMI NÁLEZY 3. KATEGORIE – UAN III

| STAV | NÁVRH | LEGENDA |
|------|-------|--|
| | | HRANICE ZASTAVĚNÉHO ÚZEMÍ |
| | | HRANICE ZASTAVĚNÉ PLOCHY S POPISEM |
| | | PLOCHY BYDLENÍ – PLOCHY BYDLENÍ INDIVIDUÁLNÍHO |
| | | PLOCHY OBČANSKEHO VYBAVENÍ – PLOCHY PRO TĚLOVÝCHOVU A SPORT |
| | | PLOCHY A KORIDORY DOPRAVNÍ INFRASTRUKTURY – PLOCHY PRO SILNIČNÍ DOPRAVU |
| | | PLOCHY A KORIDORY TECHNICKÉ INFRASTRUKTURY – PLOCHY PRO VODNÍ HOSPODÁŘSTVÍ |
| | | PLOCHY VEŘEJNÝCH PROSTRANSTVÍ |
| | | PLOCHY VEŘEJNÝCH PROSTRANSTVÍ – ZELENĚ |
| | | PLOCHY A KORIDORY SMĚRNÉHO VYUŽITÍ – KORIDORY SMĚRNÉ BEZ ROZLIŠENÍ |
| | | PLOCHY KRAJINNÉ ZELENĚ |
| | | PLOCHY PŘÍRODNÍ |
| | | PLOCHY ZEMĚDĚLSKÉ |
| | | PLOCHY LESNÍ |
| | | KORIDORY TECHNICKÉ INFRASTRUKTURY |
| | | PŘEVEX KE ZRUŠENÍ |
| | | REGIONÁLNÍ BIOCENTRUM |
| | | REGIONÁLNÍ BIOKORIDOR |
| | | LOKÁLNÍ BIOCENTRUM |
| | | LOKÁLNÍ BIOKORIDOR |



| Územní plán Olbramice Změna č. 3 | | |
|----------------------------------|---|-----------------|
| Záznam o účinnosti | | |
| Schválena obcí | C. Úřadem | Nabyt účinnosti |
| 19.09.2022 | 27.04.2 | 21.11.2022 |
| Vydáno: | Zastupitelstvo obce Olbramice | |
| Podpisovatel: | MAGISTRÁT MĚSTA OSTRAVY, Úřad hlavního architekta a územního úřadu, Proskolní náměstí č. 729/30 Ostrava | |
| Oprávněná číselná osoba: | Ing. arch. R. Čajánek - referent státní správy a samosprávy na české územní plánování - pořizovatel ÚPD | |
| | Podpis a razítko: | |