


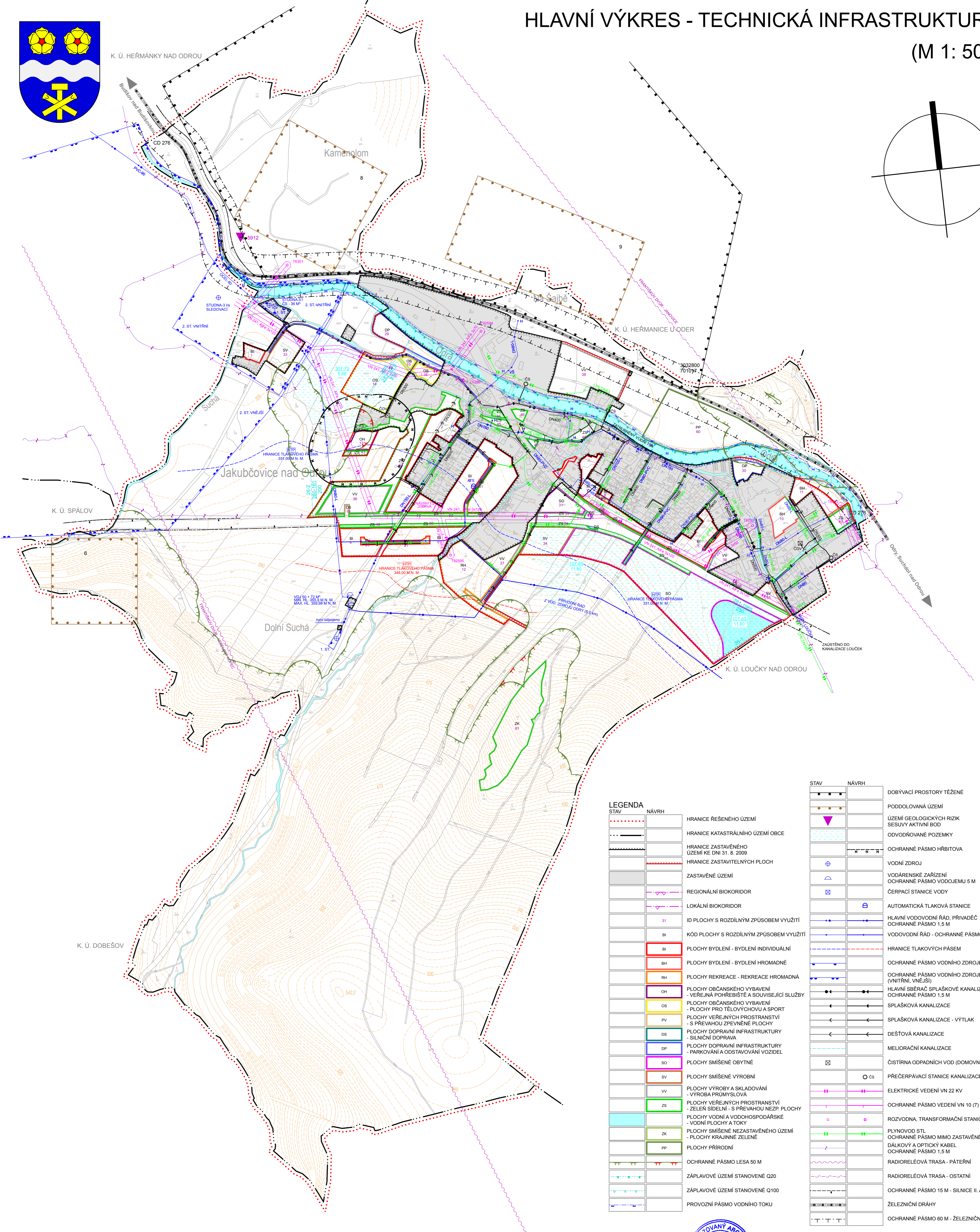
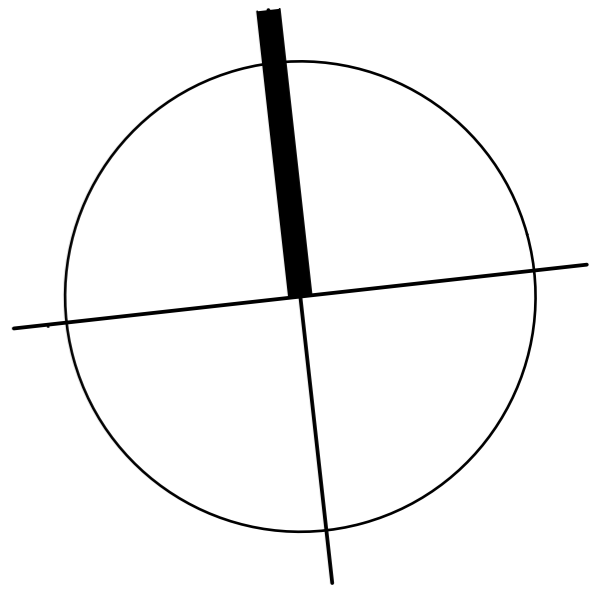
ÚZEMNÍ PLÁN OBCE JAKUBČOVICE NAD ODROU

HLAVNÍ VÝKRES - TECHNICKÁ INFRASTRUKTURA

(M 1: 5000)



K. Ú. HEŘMANKY NAD ODROU



LEGENDA

STAV	NÁVRH	LEGENDA
—	—	HRANICE ŘEŠENÉHO ÚZEMÍ
—	—	HRANICE KATASTRÁLNÍHO ÚZEMÍ OBCE
—	—	HRANICE ZASTAVĚNÉHO ÚZEMÍ KE DNI 31. 8. 2009
—	—	HRANICE ZASTAVITELNÝCH PLOCH
—	—	ZASTAVĚNÉ ÚZEMÍ
—	—	REGIONÁLNÍ BIOKORIDOR
—	—	LOKÁLNÍ BIOKORIDOR
31	31	ID PLOCHY S ROZDÍLNÝM ZPŮSOBEM VYUŽITÍ
BI	BI	KÓD PLOCHY S ROZDÍLNÝM ZPŮSOBEM VYUŽITÍ
BI	BI	PLOCHY BYDLENÍ - BYDLENÍ INDIVIDUÁLNÍ
BH	BH	PLOCHY BYDLENÍ - BYDLENÍ HROMADNÉ
RH	RH	PLOCHY REKREACE - REKREACE HROMADNÁ
OH	OH	PLOCHY OBČANSKÉHO VYBAVENÍ - VEŘEJNÁ POHŘEBIŠTĚ A SOUVISEJÍCÍ SLUŽBY
OS	OS	PLOCHY OBČANSKÉHO VYBAVENÍ - PLOCHY PRO TĚLOVÝCHOVU A SPORT
PV	PV	PLOCHY VEŘEJNÝCH PROSTRANSTVÍ - S PŘEVAHOU ZPEVNĚNÉ PLOCHY
DS	DS	PLOCHY DOPRAVNÍ INFRASTRUKTURY - SILNIČNÍ DOPRAVA
DP	DP	PLOCHY DOPRAVNÍ INFRASTRUKTURY - PARKOVÁNÍ A Odstavování VOZIDEL
SO	SO	PLOCHY SMÍŠENÉ OBYTNÉ
SV	SV	PLOCHY SMÍŠENÉ VÝROBNÍ
VV	VV	PLOCHY VÝROBY A SKLADOVÁNÍ - VÝROBA PRŮMYSLOVÁ
ZS	ZS	PLOCHY VEŘEJNÝCH PROSTRANSTVÍ - ZELENÍ SIDELNÍ - S PŘEVAHOU NEZP. PLOCHY
ZK	ZK	PLOCHY SMÍŠENÉ NEZASTAVĚNÉHO ÚZEMÍ - PLOCHY KRAJINNÉ ZELENÉ
PP	PP	PLOCHY PŘÍRODNÍ
—	—	OCHRANNÉ PÁSMO LESA 50 M
—	—	ZÁPLAVOVÉ ÚZEMÍ STANOVENÉ Q20
—	—	ZÁPLAVOVÉ ÚZEMÍ STANOVENÉ Q100
—	—	PROVOZNÍ PÁSMO VODNÍHO TOKU

STAV	NÁVRH	LEGENDA
—	—	DOBÝVACÍ PROSTORY TĚŽENÉ
—	—	PODDOLOVANÁ ÚZEMÍ
—	—	ÚZEMÍ GEOLOGICKÝCH RIZIK SESUVY AKTIVNÍ BOD
—	—	ODVODŇOVANÉ POZEMKY
—	—	OCHRANNÉ PÁSMO HRBITOVA
—	—	VODNÍ ZDROJ
—	—	VODÁRENSKÉ ZAŘÍZENÍ OCHRANNÉ PÁSMO VODOJEMU 5 M
—	—	ČERPAČÍ STANICE VODY
—	—	AUTOMATICKÁ TLAKOVÁ STANICE
—	—	HLAVNÍ VODOVODNÍ RÁD, PRIVADĚČ OCHRANNÉ PÁSMO 1,5 M
—	—	VODOVODNÍ RÁD - OCHRANNÉ PÁSMO 1,5 M
—	—	HRANICE TLAKOVÝCH PÁSEM
—	—	OCHRANNÉ PÁSMO VODNÍHO ZDROJE I. STUPNĚ (VNITRNÍ, VNĚJŠÍ)
—	—	OCHRANNÉ PÁSMO VODNÍHO ZDROJE II. STUPNĚ (VNITRNÍ, VNĚJŠÍ)
—	—	HLAVNÍ SBĚRAC SPLAŠKOVÉ KANALIZACE OCHRANNÉ PÁSMO 1,5 M
—	—	SPLAŠKOVÁ KANALIZACE
—	—	SPLAŠKOVÁ KANALIZACE - VÝTLAK
—	—	DEŠŤOVÁ KANALIZACE
—	—	MELIORAČNÍ KANALIZACE
—	—	ČISTÍRNA ODPADNÍCH VOD (DOMOVNÍ)
—	—	PŘEČERPÁVACÍ STANICE KANALIZACE
—	—	ELEKTRICKÉ VEDENÍ VN 22 KV
—	—	OCHRANNÉ PÁSMO VEDENÍ VN 10 (7) M
—	—	ROZVODNÁ, TRANSFORMAČNÍ STANICE
—	—	PLYNOVOD STL OCHRANNÉ PÁSMO MIMO ZASTAVĚNÉ ÚZEMÍ 4 M
—	—	OCHRANNÉ PÁSMO 1,5 M
—	—	DÁLKOVÝ A OPTICKÝ KABEL OCHRANNÉ PÁSMO 1,5 M
—	—	RADIORELEOVÁ TRASA - PÁTEŘNÍ
—	—	RADIORELEOVÁ TRASA - OSTATNÍ
—	—	OCHRANNÉ PÁSMO 15 M - SILNICE II. A III. TŘÍDY
—	—	ŽELEZNIČNÍ DRÁHY
—	—	OCHRANNÉ PÁSMO 60 M - ŽELEZNIČNÍ DRÁHY

OCHRANNÉ PÁSMO VODOVODU A KANALIZACE JE DO Ø 500 MM - 1,5 M, NAD Ø 500 MM - 2,5 M, NAD Ø 200 MM SE DNĚM V HL. VĚTŠÍ NEŽ 2,5 M SE VZDÁLENOSTI ZVĚTŠUJÍ O 1,0 M.



POZN: CELÉ ŘEŠENÉ ÚZEMÍ SE NACHÁZÍ V PŘÍRODNÍM PARKU ODERSKÉ VRCHY

ÚZEMNÍ PLÁN OBCE JAKUBČOVICE NAD ODROU			
OBJEDNATEL:	OBEC JAKUBČOVICE NAD ODROU, ODERSKÁ 100, 742 36 JAKUBČOVICE N. ODROU	Č. PÁRE:	
POŘIZOVATEL:	MĚSTSKÝ ÚŘAD ODRY, MASARYKOVO NÁM. 25/15, 742 35 ODRY	DATUM:	VIII./2009
ZHOTOVITEL:	ING. ARCH. PAVEL PAZDZIORA, autorizovaný architekt ČKA 0217 ATELIER: SLOVANSKÁ 10, 741 01 NOVÝ JiČÍN, TEL.: 556 707 923	TISK:	III./2010
VÝKRES:	HLAVNÍ VÝKRES TECHNICKÁ INFRASTRUKTURA	Č. ZAK.:	200824
		MĚŘÍTKO:	1: 5000
		Č. VÝKR.:	B3