


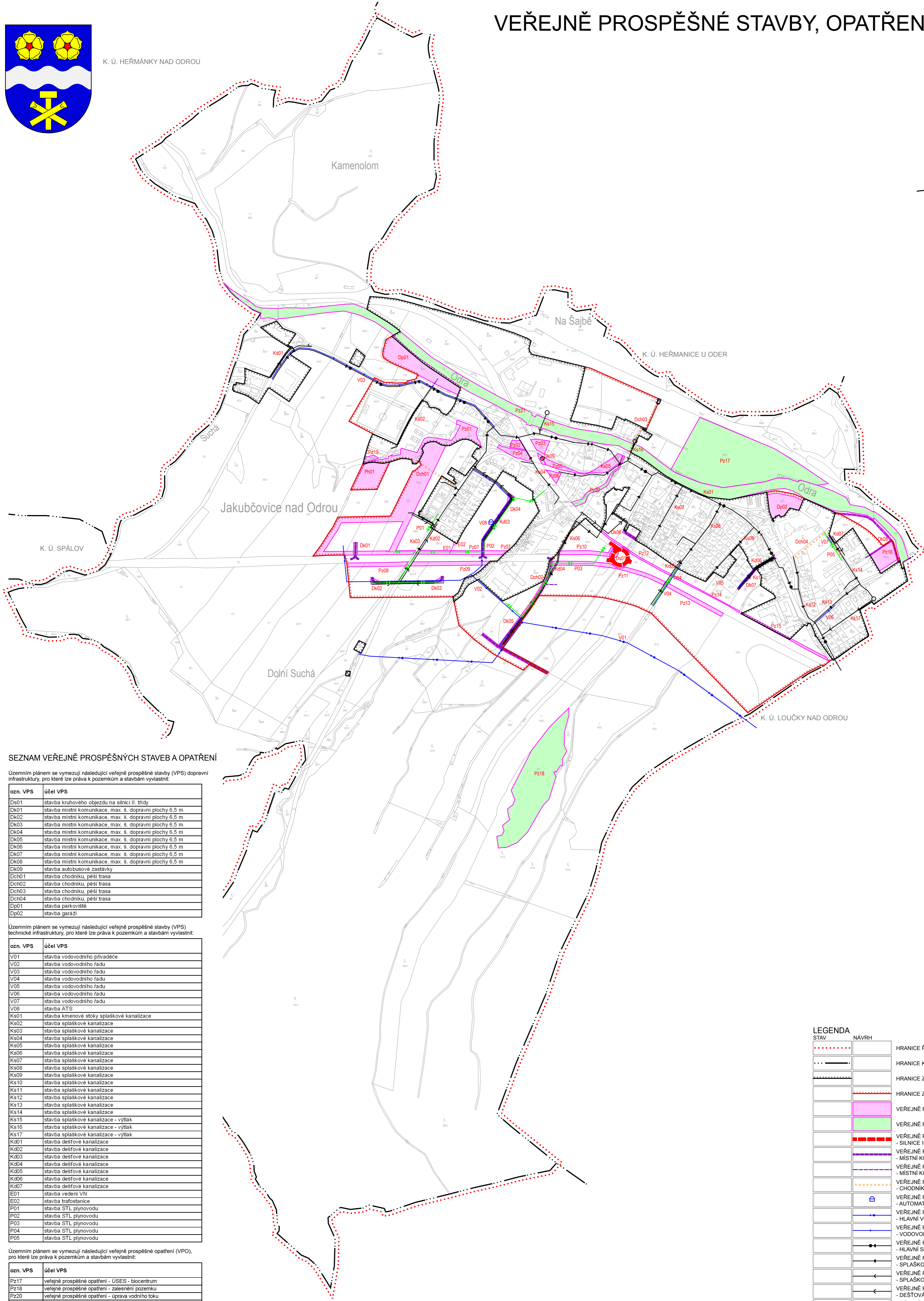
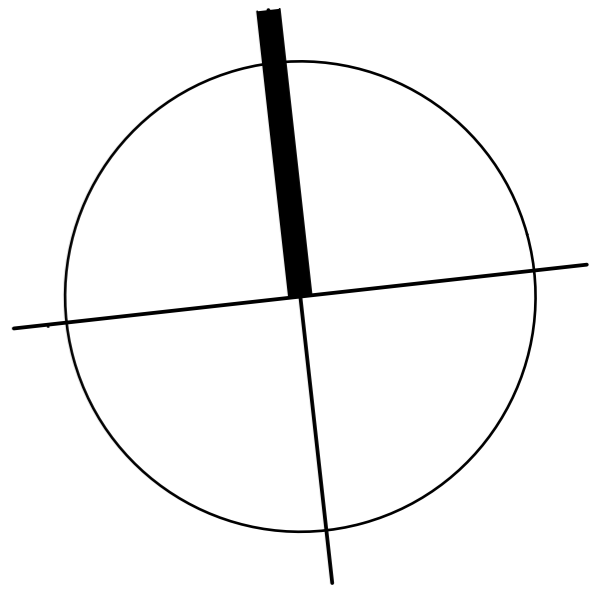
ÚZEMNÍ PLÁN OBCE JAKUBČOVICE NAD ODROU

VEŘEJNĚ PROSPĚŠNÉ STAVBY, OPATŘENÍ, ASANACE

(M 1: 5000)



K. Ú. HEŘMÁNKY NAD ODROU



SEZNAM VEŘEJNĚ PROSPĚŠNÝCH STAVEB A OPATŘENÍ

Územním plánem se vymezují následující veřejně prospěšné stavby (VPS) dopravní infrastruktury, pro které lze práva k pozemkům a stavbám vyvlastnit:

ozn. VPS	účel VPS
Dk01	stavba kruhového objezdu na silnici II. třídy
Dk02	stavba místní komunikace, max. š. dopravní plochy 6,5 m
Dk03	stavba místní komunikace, max. š. dopravní plochy 6,5 m
Dk04	stavba místní komunikace, max. š. dopravní plochy 6,5 m
Dk05	stavba místní komunikace, max. š. dopravní plochy 6,5 m
Dk06	stavba místní komunikace, max. š. dopravní plochy 6,5 m
Dk07	stavba místní komunikace, max. š. dopravní plochy 6,5 m
Dk08	stavba místní komunikace, max. š. dopravní plochy 6,5 m
Dk09	stavba autobusové zastávky
Dch01	stavba chodníku, pěší trasa
Dch02	stavba chodníku, pěší trasa
Dch03	stavba chodníku, pěší trasa
Dch04	stavba chodníku, pěší trasa
Dp01	stavba parkoviště
Dp02	stavba garáže

Územním plánem se vymezují následující veřejně prospěšné stavby (VPS) technické infrastruktury, pro které lze práva k pozemkům a stavbám vyvlastnit:

ozn. VPS	účel VPS
V01	stavba vodovodního přívaděče
V02	stavba vodovodního řadu
V03	stavba vodovodního řadu
V04	stavba vodovodního řadu
V05	stavba vodovodního řadu
V06	stavba vodovodního řadu
V07	stavba vodovodního řadu
V08	stavba ATS
Ks01	stavba kmenové stoky splaškové kanalizace
Ks02	stavba splaškové kanalizace
Ks03	stavba splaškové kanalizace
Ks04	stavba splaškové kanalizace
Ks05	stavba splaškové kanalizace
Ks06	stavba splaškové kanalizace
Ks07	stavba splaškové kanalizace
Ks08	stavba splaškové kanalizace
Ks09	stavba splaškové kanalizace
Ks10	stavba splaškové kanalizace
Ks11	stavba splaškové kanalizace
Ks12	stavba splaškové kanalizace
Ks13	stavba splaškové kanalizace
Ks14	stavba splaškové kanalizace
Ks15	stavba splaškové kanalizace - výtlač
Ks16	stavba splaškové kanalizace - výtlač
Ks17	stavba splaškové kanalizace - výtlač
Kd01	stavba dešťové kanalizace
Kd02	stavba dešťové kanalizace
Kd03	stavba dešťové kanalizace
Kd04	stavba dešťové kanalizace
Kd05	stavba dešťové kanalizace
Kd06	stavba dešťové kanalizace
Kd07	stavba dešťové kanalizace
E01	stavba vedení VN
E02	stavba trafostanice
P01	stavba STL plynovodu
P02	stavba STL plynovodu
P03	stavba STL plynovodu
P04	stavba STL plynovodu
P05	stavba STL plynovodu

Územním plánem se vymezují následující veřejně prospěšné opatření (VPO), pro které lze práva k pozemkům a stavbám vyvlastnit:

ozn. VPS	účel VPS
Pz17	veřejné prospěšné opatření - ÚSES - biocentrum
Pz18	veřejné prospěšné opatření - zalesnění pozemku
Pz20	veřejné prospěšné opatření - úprava vodního toku
Pz21	veřejné prospěšné opatření - úprava vodního toku


Územním plánem se vymezují následující veřejně prospěšné stavby (VPS), pro které lze uplatnit předkupní právo:

ozn. VPS	účel VPS
Pn01	stavba veřejného prostranství - hřbitov
Pz01	stavba veřejného prostranství - veřejný park, veřejná zeleň
Pz02	stavba veřejného prostranství - veřejný park, veřejná zeleň
Pz03	stavba veřejného prostranství - veřejný park, veřejná zeleň
Pz04	stavba veřejného prostranství - veřejný park, veřejná zeleň
Pz05	stavba veřejného prostranství - veřejný park, veřejná zeleň
Pz06	stavba veřejného prostranství - veřejný park, veřejná zeleň
Pz07	stavba veřejného prostranství - veřejný park, veřejná zeleň
Pz08	stavba veřejného prostranství - veřejný park, veřejná zeleň
Pz09	stavba veřejného prostranství - veřejný park, veřejná zeleň
Pz10	stavba veřejného prostranství - veřejný park, veřejná zeleň
Pz11	stavba veřejného prostranství - veřejný park, veřejná zeleň
Pz12	stavba veřejného prostranství - veřejný park, veřejná zeleň
Pz13	stavba veřejného prostranství - veřejný park, veřejná zeleň
Pz14	stavba veřejného prostranství - veřejný park, veřejná zeleň
Pz15	stavba veřejného prostranství - veřejný park, veřejná zeleň
Pz16	stavba veřejného prostranství - veřejný park, veřejná zeleň
Pz19	stavba veřejného prostranství - veřejný park, veřejná zeleň

STAV	NÁVRH	LEGENDA
-----	-----	HRANICE ŘEŠENÉHO ÚZEMÍ
-----	-----	HRANICE KATASTRÁLNÍHO ÚZEMÍ OBCE
-----	-----	HRANICE ZASTAVĚNÉHO ÚZEMÍ KE DNI 30.6. 2007
-----	-----	HRANICE ZASTAVITELNÝCH PLOCH
-----	-----	VEŘEJNĚ PROSPĚŠNÉ STAVBY (VPS)
-----	-----	VEŘEJNĚ PROSPĚŠNÁ OPATŘENÍ (VPO)
-----	-----	VEŘEJNĚ PROSPĚŠNÉ STAVBY DOPRAVNÍ INFRASTRUKTURY - SILNICE II. TŘÍDY - KRUHOVÝ OBJEZD
-----	-----	VEŘEJNĚ PROSPĚŠNÉ STAVBY DOPRAVNÍ INFRASTRUKTURY - MÍSTNÍ KOMUNIKACE OBSLUŽNÉ
-----	-----	VEŘEJNĚ PROSPĚŠNÉ STAVBY DOPRAVNÍ INFRASTRUKTURY - MÍSTNÍ KOMUNIKACE ÚČELOVÉ
-----	-----	VEŘEJNĚ PROSPĚŠNÉ STAVBY DOPRAVNÍ INFRASTRUKTURY - CHODNÍKY, PĚŠÍ TRASY
-----	-----	VEŘEJNĚ PROSPĚŠNÉ STAVBY TECHNICKÉ INFRASTRUKTURY - AUTOMATICKÁ TLAKOVÁ STANICE
-----	-----	VEŘEJNĚ PROSPĚŠNÉ STAVBY TECHNICKÉ INFRASTRUKTURY - HLAVNÍ VODOVODNÍ ŘÁD, PŘÍVADĚČ
-----	-----	VEŘEJNĚ PROSPĚŠNÉ STAVBY TECHNICKÉ INFRASTRUKTURY - VODOVODNÍ ŘÁD
-----	-----	VEŘEJNĚ PROSPĚŠNÉ STAVBY TECHNICKÉ INFRASTRUKTURY - HLAVNÍ SBĚRÁČ SPLAŠKOVÉ KANALIZACE
-----	-----	VEŘEJNĚ PROSPĚŠNÉ STAVBY TECHNICKÉ INFRASTRUKTURY - SPLAŠKOVÁ KANALIZACE
-----	-----	VEŘEJNĚ PROSPĚŠNÉ STAVBY TECHNICKÉ INFRASTRUKTURY - SPLAŠKOVÁ KANALIZACE - VÝTLAK
-----	-----	VEŘEJNĚ PROSPĚŠNÉ STAVBY TECHNICKÉ INFRASTRUKTURY - DEŠŤOVÁ KANALIZACE
-----	-----	VEŘEJNĚ PROSPĚŠNÉ STAVBY TECHNICKÉ INFRASTRUKTURY - ELEKTRICKÉ VEDENÍ VN 22 KV
-----	-----	VEŘEJNĚ PROSPĚŠNÉ STAVBY TECHNICKÉ INFRASTRUKTURY - ROZVODNA, TRANSFORMAČNÍ STANICE
-----	-----	VEŘEJNĚ PROSPĚŠNÉ STAVBY TECHNICKÉ INFRASTRUKTURY - PLYNOVOD STL



POZN: CELÉ ŘEŠENÉ ÚZEMÍ SE NACHÁZÍ V PŘÍRODNÍM PARKU ODERSKÉ VRCHY



ÚZEMNÍ PLÁN OBCE JAKUBČOVICE NAD ODROU

OBJEDNATEL: OBEC JAKUBČOVICE NAD ODROU, ODERSKÁ 100, 742 36 JAKUBČOVICE N. ODROU	Č. PÁŘE:
POŘIZOVATEL: MĚSTSKÝ ÚŘAD ODRA, MASARYKOVO NÁM. 25/15, 742 35 ODRA	DATUM: VIII./2009
ZHOTOVITEL: ING. ARCH. PAVEL PAZDZIORA, autorizovaný architekt ČKA 02717 ATELIER: SLOVANSKÁ 10, 741 01 NOVÝ JiČÍN, TEL.: 556 707 923	TISK: III./2010
VÝKRES: VEŘEJNĚ PROSPĚŠNÉ STAVBY, OPATŘENÍ, ASANACE	Č. ZAK.: 200824
	MĚŘÍTKO: 1: 5000
	Č. VÝKR.: B5