
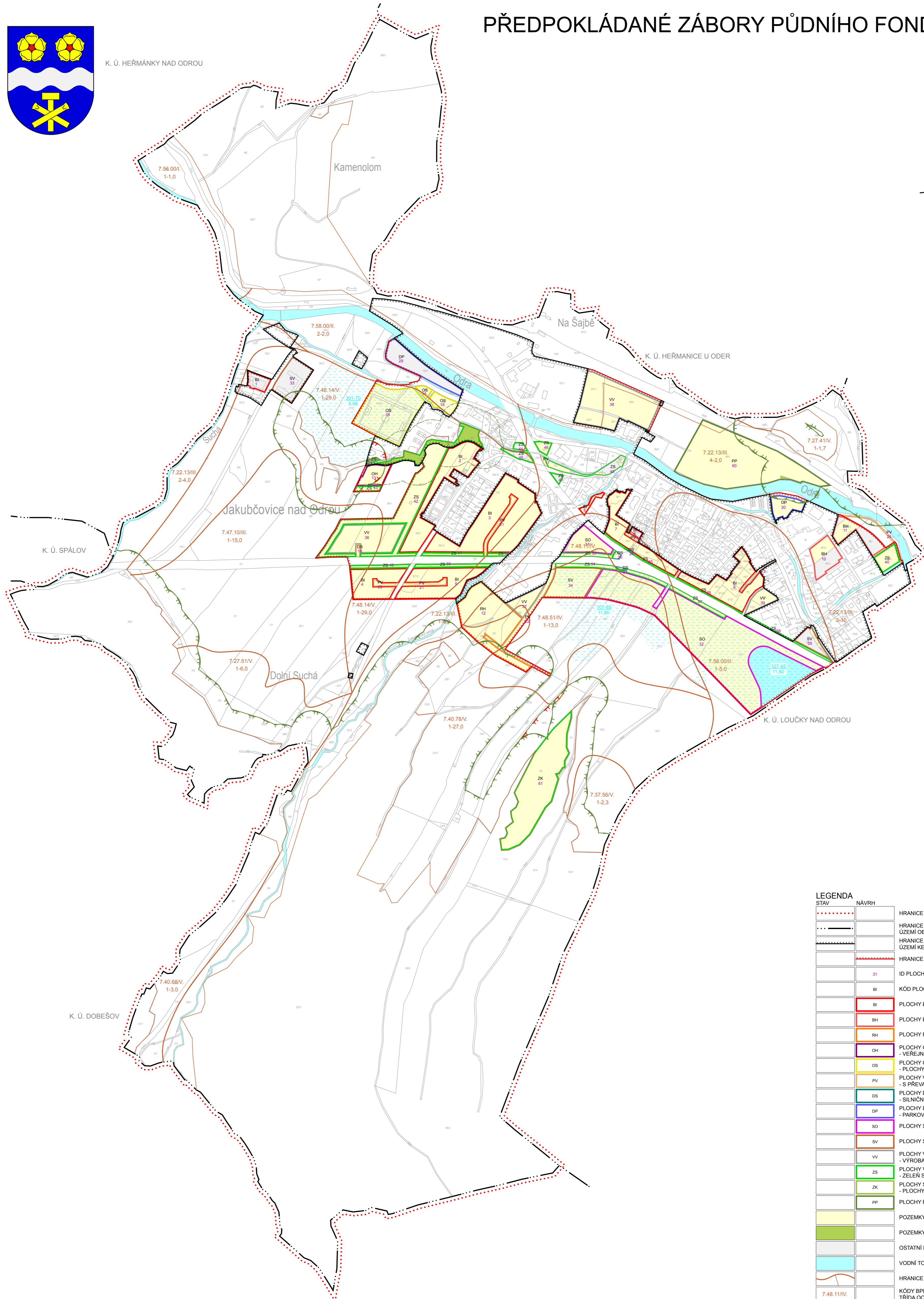
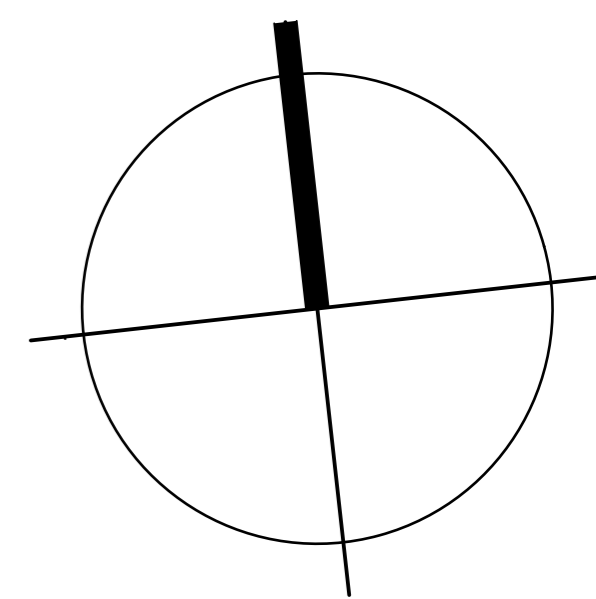


ÚZEMNÍ PLÁN OBCE JAKUBČOVICE NAD ODROU

PŘEDPOKLÁDANÉ ZÁBORY PŮDNÍHO FONDU (M 1: 5000)



K. Ú. HEŘMÁNKY NAD ODROU



STAV	NÁVRH	
— · — · — ·	— · — · — ·	HRANICE ŘEŠENÉHO ÚZEMÍ
— · — · — ·	— · — · — ·	HRANICE KATASTRÁLNÍHO ÚZEMÍ OBCE
— · — · — ·	— · — · — ·	HRANICE ZASTAVĚNÉHO ÚZEMÍ KE DNI 31. 8. 2009
— · — · — ·	— · — · — ·	HRANICE ZASTAVITELNÝCH PLOCH
	31	ID PLOCHY S ROZDÍLNÝM ZPŮSOBEM VYUŽITÍ
	BI	KÓD PLOCHY S ROZDÍLNÝM ZPŮSOBEM VYUŽITÍ
	BI	PLOCHY BYDLENÍ - BYDLENÍ INDIVIDUÁLNÍ
	BH	PLOCHY BYDLENÍ - BYDLENÍ HROMADNÉ
	RH	PLOCHY REKREACE - REKREACE HROMADNÁ
	OH	PLOCHY OBČANSKÉHO VYBAVENÍ - VEŘEJNÁ POHŘEBIŠTĚ A SOUVISEJÍCÍ SLUŽBY
	OS	PLOCHY OBČANSKÉHO VYBAVENÍ - PLOCHY PRO TĚLOVÝCHOVU A SPORT
	PV	PLOCHY VEŘEJNÝCH PROSTRANSTVÍ - S PŘEVAHOU ZPEVNĚNÉ PLOCHY
	DS	PLOCHY DOPRAVNÍ INFRASTRUKTURY - SILNIČNÍ DOPRAVA
	DP	PLOCHY DOPRAVNÍ INFRASTRUKTURY - PARKOVÁNÍ A Odstavování VOZIDEL
	SO	PLOCHY SMÍŠENÉ OBYTNÉ
	SV	PLOCHY SMÍŠENÉ VÝROBNÍ
	VV	PLOCHY VÝROBY A SKLADOVÁNÍ - VÝROBA PRŮMYSLOVÁ
	ZS	PLOCHY VEŘEJNÝCH PROSTRANSTVÍ - ZELENĚ SIDELNÍ - S PŘEVAHOU NEZASTAVĚNÉHO ÚZEMÍ
	ZK	PLOCHY SMÍŠENÉ NEZASTAVĚNÉHO ÚZEMÍ - PLOCHY KRAJINNĚ ZELENÉ
	PP	PLOCHY PŘÍRODNÍ
		POZEMKY ZPF
		POZEMKY LPF
		OSTATNÍ POZEMKY
		VODNÍ TOKY A VODNÍ PLOCHY
		HRANICE BPEJ
	7.48.11/IV	KÓDY BPEJ / TRÍDA OCHRANY ZEMĚDĚLSKÉ PŮDY
		ODVODŇOVANÉ POZEMKY
		OCHRANNÉ PÁSMO LESA 50 M
		OCHRANNÉ PÁSMO LESA KE ZRUŠENÍ



POZN: CELÉ ŘEŠENÉ ÚZEMÍ SE NACHÁZÍ V PŘÍRODNÍM PARKU ODERSKÉ VRCHY



ÚZEMNÍ PLÁN OBCE JAKUBČOVICE NAD ODROU

OBJEDNATEL: OBEC JAKUBČOVICE NAD ODROU, ODERSKÁ 100, 742 36 JAKUBČOVICE N. ODROU	Č. PÁRE:
PORÍZOVATEL: MĚSTSKÝ ÚŘAD ODRY, MASARYKOVO NÁM. 25/15, 742 35 ODRY	DATUM: VIII./2009
ZHOTOVITEL: ING. ARCH. PAVEL PAZDZIORA, autorizovaný architekt ČKA 02717 ATELIER: SLOVANSKÁ 10, 741 01 NOVÝ JiČÍN, TEL.: 556 707 923	TISK: III./2010
VÝKRES: PŘEDPOKLÁDANÉ ZÁBORY PŮDNÍHO FONDU	Č. ZAK.: 200824
	MĚŘÍTKO: 1: 5000
	Č. VÝKR.: D3