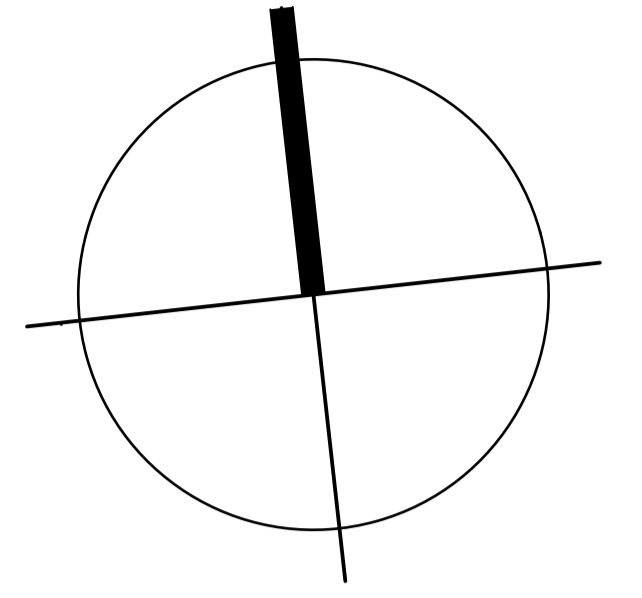
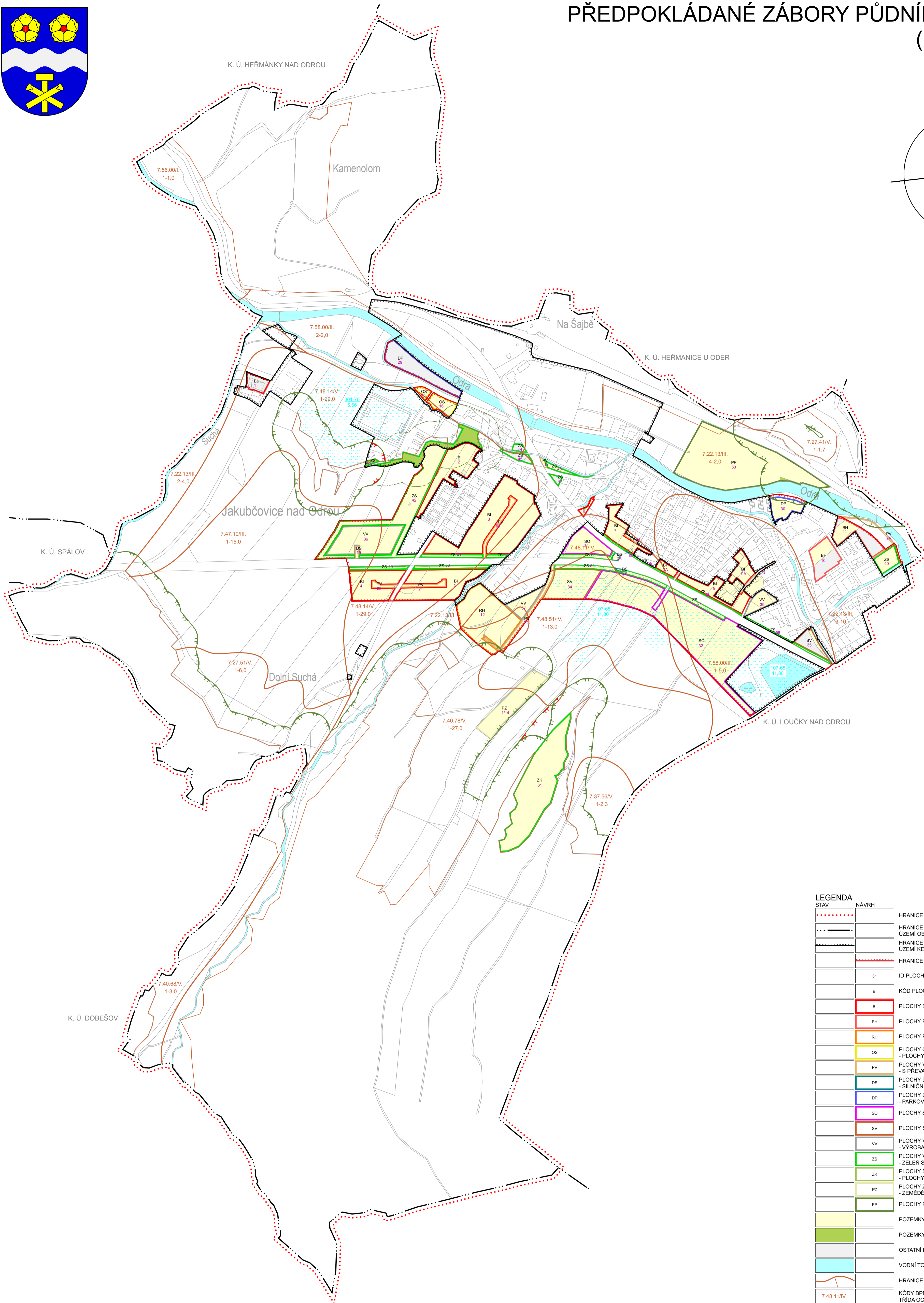



# ÚZEMNÍ PLÁN JAKUBČOVICE NAD ODROU PO ZMĚNĚ Č. 1

PŘEDPOKLÁDANÉ ZÁBORY PŮDNÍHO FONDU  
(M 1 : 5 000)



STAV	NÁVRH	LEGENDA
- - - - -	- - - - -	HRANICE ŘEŠENÉHO ÚZEMÍ
- - - - -	- - - - -	HRANICE KATASTRÁLNÍHO ÚZEMÍ OBCE
- - - - -	- - - - -	HRANICE ZASTAVĚNÉHO ÚZEMÍ KE DNI 31.08.2014
- - - - -	- - - - -	HRANICE ZASTAVITELNÝCH PLOCH
	31	ID PLOCHY S ROZDÍLNÝM ZPŮSOBEM VYUŽITÍ
	BI	KÓD PLOCHY S ROZDÍLNÝM ZPŮSOBEM VYUŽITÍ
	BH	PLOCHY BYDLENÍ - BYDLENÍ INDIVIDUÁLNÍ
	BH	PLOCHY BYDLENÍ - BYDLENÍ HROMADNÉ
	RH	PLOCHY REKREACE - REKREACE HROMADNÁ
	OS	PLOCHY OBČANSKÉHO VYBAVENÍ - PLOCHY PRO TĚLOVÝCHOVU A SPORT
	PV	PLOCHY VEŘEJNÝCH PROSTRANSTVÍ - S PŘEVAHOU ZPEVNĚNÉ PLOCHY
	DS	PLOCHY DOPRAVNÍ INFRASTRUKTURY - SILNIČNÍ DOPRAVA
	DP	PLOCHY DOPRAVNÍ INFRASTRUKTURY - PARKOVÁNÍ A ODSTAVOVÁNÍ VOZIDEL
	SO	PLOCHY SMÍŠENÉ OBYTNÉ
	SV	PLOCHY SMÍŠENÉ VÝROBNÍ
	VV	PLOCHY VÝROBY A SKLADOVÁNÍ - VÝROBA PRŮMYŠLOVÁ
	ZS	PLOCHY VEŘEJNÝCH PROSTRANSTVÍ - ZELENĚ SÍDELNÍ - S PŘEVAHOU NEZPEVNĚNÉ PLOCHY
	ZK	PLOCHY SMÍŠENÉ NEZASTAVĚNÉHO ÚZEMÍ - PLOCHY KRAJINNÉ ZELENĚ
	PZ	PLOCHY ZEMĚDĚLSKÉ - ZEMĚDĚLSKY VYUŽÍVANÁ PŮDA
	PP	PLOCHY PŘÍRODNÍ
		POZEMKY ZPF
		POZEMKY LPF
		OSTATNÍ POZEMKY
		VODNÍ TOKY A VODNÍ PLOCHY
		HRANICE BPEJ
	7.48.11/IV	KÓDY BPEJ / TRÍDA OCHRANY ZEMĚDĚLSKÉ PŮDY
		ODVODŇOVANÉ POZEMKY
		OCHRANNÉ PÁSMO LESA 50 M
		OCHRANNÉ PÁSMO LESA KE ZRUŠENÍ



POZN: CELÉ ŘEŠENÉ ÚZEMÍ SE NACHÁZÍ V PŘÍRODNÍM PARKU ODERSKÉ VRCHY

ÚZEMNÍ PLÁN JAKUBČOVICE NAD ODROU PO ZMĚNĚ Č. 1			
OBJEDNATEL:	OBEC JAKUBČOVICE NAD ODROU, ODERSKÁ 100, 742 36 JAKUBČOVICE N. ODROU	Č. PARE:	
PORÍZOVATEL:	MĚSTSKÝ ÚŘAD ODRY, MASARYKOVO NÁM. 25/15, 742 35 ODRY	DATUM:	II./2014
ZHOTOVITEL:	ING. ARCH. PAVEL PAŽDIŠORA, autorizovaný architekt ČKA 02717 ÚŽKÁ 317, 742 68 PŘÍBOR, TEL.: 777 289 525, 556 707 923	TISK:	II./2016
VYKRES:	PŘEDPOKLÁDANÉ ZÁBORY PŮDNÍHO FONDU	Č. ZAK.:	201612
		MĚŘÍTKO:	1 : 5 000
		Č. VYKR.:	D3