
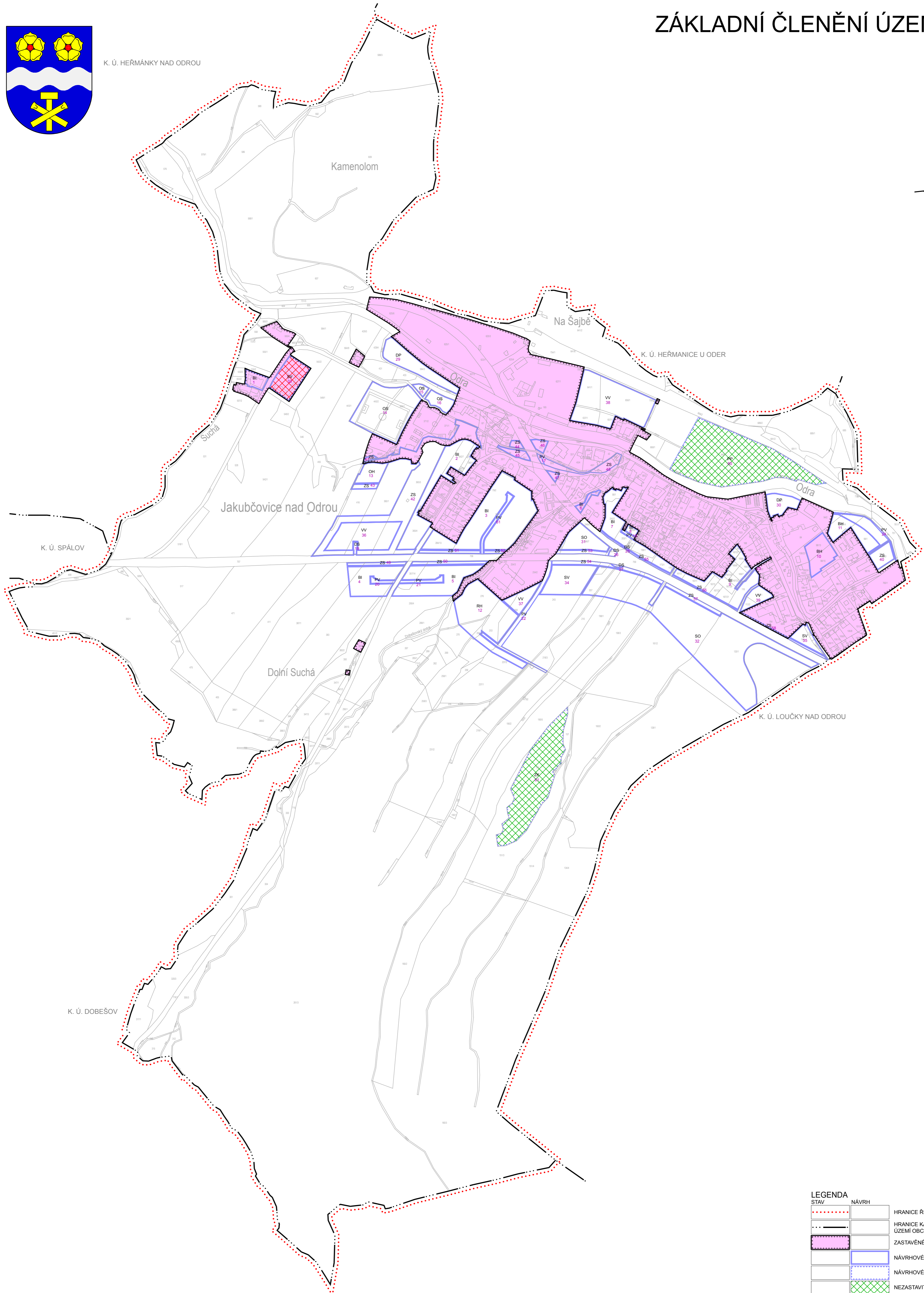
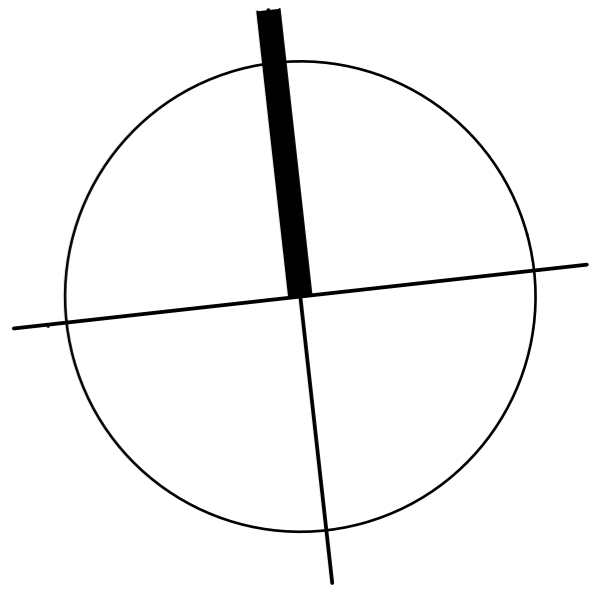


ÚZEMNÍ PLÁN OBCE JAKUBČOVICE NAD ODROU

ZÁKLADNÍ ČLENĚNÍ ÚZEMÍ (M 1: 5000)



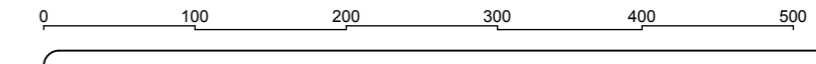
K. Ú. HEŘMÁNKY NAD ODROU



STAV	NÁVRH	
		HRANICE ŘEŠENÉHO ÚZEMÍ
		HRANICE KATASTRÁLNÍHO ÚZEMÍ OBCE
		ZASTAVĚNÉ ÚZEMÍ KE DNI 31. 8. 2009
		NÁVRHOVÉ PLOCHY - ZASTAVITELNÉ PLOCHY
		NÁVRHOVÉ PLOCHY - OSTATNÍ
		NEZASTAVITELNÉ ÚZEMÍ
		PLOCHA PŘESTAVBY
		ID PLOCHY S ROZDÍLNÝM ZPŮSOBEM VYUŽITÍ
		KÓD PLOCHY S ROZDÍLNÝM ZPŮSOBEM VYUŽITÍ



POZN: CELÉ ŘEŠENÉ ÚZEMÍ SE NACHÁZÍ V PŘÍRODNÍM PARKU ODERSKÉ VRCHY



ÚZEMNÍ PLÁN OBCE JAKUBČOVICE NAD ODROU

OBJEDNATEL: OBEC JAKUBČOVICE NAD ODROU, ODERSKÁ 100, 742 36 JAKUBČOVICE N. ODROU	Č. PŘÍR.:
PORÍZOVATEL: MĚSTSKÝ ÚŘAD ODRY, MASARYKOVO NÁM. 25/15, 742 35 ODRY	DATUM: VIII./2009
ZHOTOVITEL: ING. ARCH. PAVEL PAZDŽIORA, autorizovaný architekt ČKA 02717 ATELIER: SLOVANSKÁ 10, 741 01 NOVÝ JiČÍN, TEL.: 556 707 923	TISK: III./2010
VÝKRES: ZÁKLADNÍ ČLENĚNÍ ÚZEMÍ	Č. ZAK.: 200824
	MĚŘÍTKO: 1: 5000
	Č. VÝKR.: B1