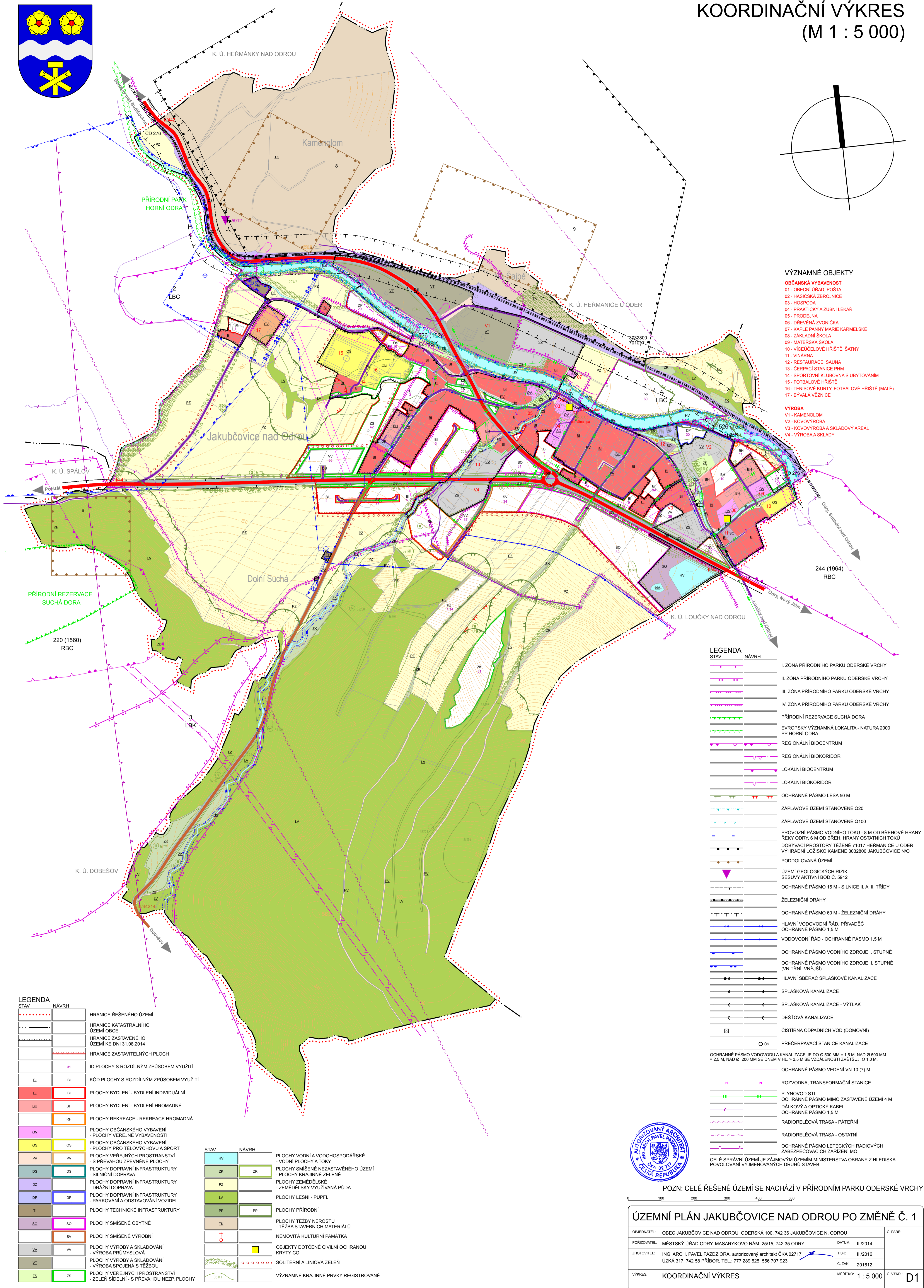
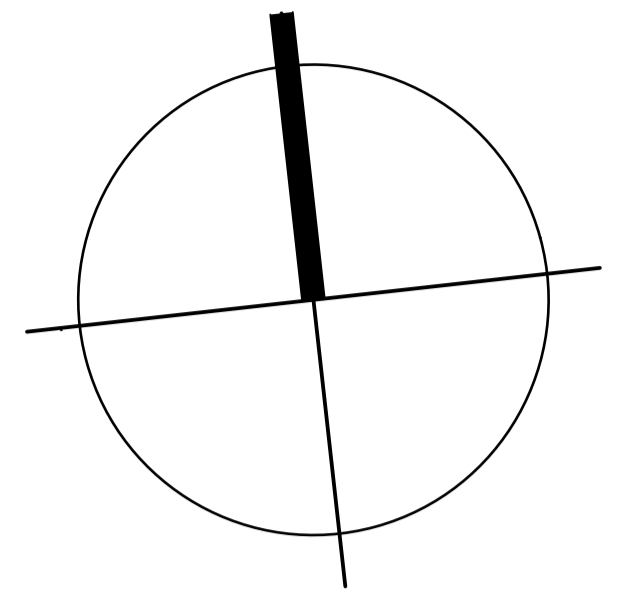



# ÚZEMNÍ PLÁN JAKUBČOVICE NAD ODROU PO ZMĚNĚ Č. 1

KOORDINAČNÍ VÝKRES  
(M 1 : 5 000)



- VÝZNAMNÉ OBJEKTY**
- OBČANSKÁ VYBAVENOST**
- 01 - OBECNÍ ÚŘAD, POŠTA
  - 02 - HASIČSKÁ ZBRŮJNICE
  - 03 - HOSPODA
  - 04 - PRAKTICKÝ A ZUBNÍ LÉKAŘ
  - 05 - PRODEJNA
  - 06 - DŘEVĚNÁ ZVONIČKA
  - 07 - KAPLE PANNY MARIE KARMELSKÉ
  - 08 - ZÁKLADNÍ ŠKOLA
  - 09 - MATERSKÁ ŠKOLA
  - 10 - VÍCEÚČELOVÉ HRISTĚ, ŠATNY
  - 11 - VINÁRNA
  - 12 - RESTAURACE, SAUNA
  - 13 - ČERPAČÍ STANICE PHM
  - 14 - SPORTOVNÍ KLUBOVNA S UBYTOVÁNÍM
  - 15 - FOTBALOVÉ HRISTĚ
  - 16 - TENISOVÉ KURTY, FOTBALOVÉ HRISTĚ (MALÉ)
  - 17 - BYVALÁ VEŽNICE
- VÝROBA**
- V1 - KAMENOLOM
  - V2 - KOVOVÝROBA
  - V3 - KOVOVÝROBA A SKLADOVÝ AREÁL
  - V4 - VÝROBA A SKLADY

STAV	NÁVRH	LEGENDA
[Symbol]	[Symbol]	I. ZÓNA PŘÍRODNÍHO PARKU ODERSKÉ VRCHY
[Symbol]	[Symbol]	II. ZÓNA PŘÍRODNÍHO PARKU ODERSKÉ VRCHY
[Symbol]	[Symbol]	III. ZÓNA PŘÍRODNÍHO PARKU ODERSKÉ VRCHY
[Symbol]	[Symbol]	IV. ZÓNA PŘÍRODNÍHO PARKU ODERSKÉ VRCHY
[Symbol]	[Symbol]	PŘÍRODNÍ REZERVACE SUCHÁ DORA
[Symbol]	[Symbol]	EVROPSKÝ VÝZNAMNÁ LOKALITA - NATURA 2000 PP HORNÍ ODRA
[Symbol]	[Symbol]	REGIONÁLNÍ BIOKORIDOR
[Symbol]	[Symbol]	REGIONÁLNÍ BIOKORIDOR
[Symbol]	[Symbol]	LOKÁLNÍ BIOKORIDOR
[Symbol]	[Symbol]	LOKÁLNÍ BIOKORIDOR
[Symbol]	[Symbol]	OCHRANNÉ PÁSMA LESA 50 M
[Symbol]	[Symbol]	ZÁPLAVOVÉ ÚZEMÍ STANOVENÉ Q20
[Symbol]	[Symbol]	ZÁPLAVOVÉ ÚZEMÍ STANOVENÉ Q100
[Symbol]	[Symbol]	PROVOZNÍ PÁSMA VODNÍHO TOKU - 8 M OD BŘEHOVÉ HRANY RĚKY ODRY, 6 M OD BŘEH. HRANY OSTATNÍCH TOKŮ
[Symbol]	[Symbol]	DOBYVACÍ PROSTORY TĚŽBY 71017 HERMANICE U ODERY VÝHRADNÍ LOŽIŠKO KAMENE 3032800 JAKUBČOVICE NO
[Symbol]	[Symbol]	PODDOLOVANÁ ÚZEMÍ
[Symbol]	[Symbol]	ÚZEMÍ GEOLOGICKÝCH RIZIK SESUVY AKTIVNÍ BOD Č. 5912
[Symbol]	[Symbol]	OCHRANNÉ PÁSMA 15 M - SILNICE II. A III. TŘÍDY
[Symbol]	[Symbol]	ŽELEZNIČNÍ DRÁHY
[Symbol]	[Symbol]	OCHRANNÉ PÁSMA 60 M - ŽELEZNIČNÍ DRÁHY
[Symbol]	[Symbol]	HLAVNÍ VODOVODNÍ RÁD, PŘÍVADĚČ OCHRANNÉ PÁSMA 1,5 M
[Symbol]	[Symbol]	VODOVODNÍ RÁD - OCHRANNÉ PÁSMA 1,5 M
[Symbol]	[Symbol]	OCHRANNÉ PÁSMA VODNÍHO ZDROJE I. STUPNĚ (VNITŘNÍ, VNĚJŠÍ)
[Symbol]	[Symbol]	HLAVNÍ SBĚRAČ SPLAŠKOVÉ KANALIZACE
[Symbol]	[Symbol]	SPLAŠKOVÁ KANALIZACE
[Symbol]	[Symbol]	SPLAŠKOVÁ KANALIZACE - VÝTLAK
[Symbol]	[Symbol]	DEŠŤOVÁ KANALIZACE
[Symbol]	[Symbol]	ČISTÍRNA ODPADNÍCH VOD (DOMOVNÍ)
[Symbol]	[Symbol]	PŘEČERPÁVACÍ STANICE KANALIZACE
[Symbol]	[Symbol]	OCHRANNÉ PÁSMA VODOVODU A KANALIZACE: JE DO Ø 500 MM = 1,5 M, NAD Ø 500 MM = 2,5 M, NAD Ø 200 MM SE DNĚM V HL. > 2,5 M SE VZDÁLENOSTI ZVĚTŠUJÍ O 1,0 M
[Symbol]	[Symbol]	OCHRANNÉ PÁSMA VEDENÍ VN 10 (7) M
[Symbol]	[Symbol]	ROZVODNA, TRANSFORMAČNÍ STANICE
[Symbol]	[Symbol]	PLYNOVOD STL OCHRANNÉ PÁSMA MIMO ZASTAVĚNÉ ÚZEMÍ 4 M OCHRANNÉ PÁSMA 1,5 M
[Symbol]	[Symbol]	RADIORELEOVÁ TRASA - PÁTEŘNÍ
[Symbol]	[Symbol]	RADIORELEOVÁ TRASA - OSTATNÍ
[Symbol]	[Symbol]	OCHRANNÉ PÁSMA LETECKÝCH RADIOVÝCH ZABEZPEČOVACÍCH ZAŘÍZENÍ MO

STAV	NÁVRH	LEGENDA
[Symbol]	[Symbol]	HRANICE ŘEŠENÉHO ÚZEMÍ
[Symbol]	[Symbol]	HRANICE KATASTRÁLNÍHO ÚZEMÍ OBCE
[Symbol]	[Symbol]	HRANICE ZASTAVĚNÉHO ÚZEMÍ KE DNI 31.08.2014
[Symbol]	[Symbol]	HRANICE ZASTAVITELNÝCH PLOCH
[Symbol]	[Symbol]	ID PLOCHY S ROZDÍLNÝM ZPŮSOBEM VYUŽITÍ
[Symbol]	[Symbol]	KÓD PLOCHY S ROZDÍLNÝM ZPŮSOBEM VYUŽITÍ
[Symbol]	[Symbol]	PLOCHY BYDLENÍ - BYDLENÍ INDIVIDUÁLNÍ
[Symbol]	[Symbol]	PLOCHY BYDLENÍ - BYDLENÍ HROMADNÉ
[Symbol]	[Symbol]	PLOCHY REKREACE - REKREACE HROMADNÁ
[Symbol]	[Symbol]	PLOCHY OBČANSKÉHO VYBAVENÍ - PLOCHY VEŘEJNÉ VYBAVENOSTI
[Symbol]	[Symbol]	PLOCHY OBČANSKÉHO VYBAVENÍ - PLOCHY PRO TĚLOVÝCHOVU A SPORT
[Symbol]	[Symbol]	PLOCHY VEŘEJNÝCH PROSTRÁNSTVÍ - S PŘEVÁHOU ZPEVNĚNÉ PLOCHY
[Symbol]	[Symbol]	PLOCHY DOPRAVNÍ INFRASTRUKTURY - SILNIČNÍ DOPRAVA
[Symbol]	[Symbol]	PLOCHY DOPRAVNÍ INFRASTRUKTURY - DRAŽNÍ DOPRAVA
[Symbol]	[Symbol]	PLOCHY DOPRAVNÍ INFRASTRUKTURY - PARKOVÁNÍ A Odstavování VOZIDEL
[Symbol]	[Symbol]	PLOCHY TECHNICKÉ INFRASTRUKTURY
[Symbol]	[Symbol]	PLOCHY SMÍŠENÉ OBYTNÉ
[Symbol]	[Symbol]	PLOCHY SMÍŠENÉ VÝROBNÍ
[Symbol]	[Symbol]	PLOCHY VÝROBY A SKLADOVÁNÍ - VÝROBA PRŮMYSLOVÁ
[Symbol]	[Symbol]	PLOCHY VÝROBY A SKLADOVÁNÍ - VÝROBA SPOJENÁ S TĚŽBOU
[Symbol]	[Symbol]	PLOCHY VEŘEJNÝCH PROSTRÁNSTVÍ - ZELENĚ SÍDELNÍ - S PŘEVÁHOU NEZP. PLOCHY
[Symbol]	[Symbol]	PLOCHY VODNÍ A VODOHOSPODÁRSKÉ - VODNÍ PLOCHY A TOKY
[Symbol]	[Symbol]	PLOCHY SMÍŠENÉ NEZASTAVĚNÉHO ÚZEMÍ - PLOCHY KRAJINNÉ ZELENĚ
[Symbol]	[Symbol]	PLOCHY ZEMĚDĚLSKÉ - ZEMĚDĚLSKÝ VYUŽÍVANÁ PŮDA
[Symbol]	[Symbol]	PLOCHY LESNÍ - PUPFL
[Symbol]	[Symbol]	PLOCHY PŘÍRODNÍ
[Symbol]	[Symbol]	PLOCHY TĚŽBY NEROSTŮ - TĚŽBA STAVEBNÍCH MATERIÁLŮ
[Symbol]	[Symbol]	NEMOVITÁ KULTURNÍ PAMÁTKA
[Symbol]	[Symbol]	OBJEKTY DOTČENÉ CIVILNÍ OCHRANOU KRYTÝ CO
[Symbol]	[Symbol]	SOLITERNÍ A LINIOVÁ ZELENĚ
[Symbol]	[Symbol]	VÝZNAMNÉ KRAJINNÉ PRVKY REGISTROVANÉ



POZN: CELÉ ŘEŠENÉ ÚZEMÍ SE NACHÁZÍ V PŘÍRODNÍM PARKU ODERSKÉ VRCHY

ÚZEMNÍ PLÁN JAKUBČOVICE NAD ODROU PO ZMĚNĚ Č. 1			
OBJEDNATEL:	OBEC JAKUBČOVICE NAD ODROU, ODERSKÁ 100, 742 36 JAKUBČOVICE N. ODROU	Č. PARE:	
PORÍZOVATEL:	MĚSTSKÝ ÚŘAD ODRY, MASARYKOVO NÁM. 25/15, 742 35 ODRY	DATUM:	II./2014
ZHOTOVITEL:	ING. ARCH. PAVEL PAZDŽIORA, autorizovaný architekt ČKA 02717 ÚŽKA 317, 742 68 PŘÍBOR, TEL.: 777 289 525, 556 707 923	TISK:	II./2016
VYKRES:	KOORDINAČNÍ VÝKRES	Č. ZAK.:	201612
		MĚRÍTKO:	1 : 5 000
		Č. VYKR.:	D1