







NÁVRH



KOMUNIKAČNÍ SÍŤ

STAV NÁVRH

		komunikační tahy základní sítě celoměstského významu (prvky funkční třídy A + vybrané prvky B)
		doplňkové tahy komunikační sítě městského významu (vybrané prvky funkční třídy B+C)
		ostatní vybrané komunikace (vybrané prvky funkční třídy C)

OSTATNÍ DOPRAVA


STAV NÁVRH


		cyklistická trasa základní sítě
DZ5		označení koridorů železničních staveb (DZ - železniční trať, vlečka)
DK48		označení koridorů komunikačních staveb (DK - dopravní komunikace)


ÚZEMNÍ REZERVA


 změna rozsahu územních rezerv

 změna rozsahu návrhových dopravních staveb

 rušená hranice územní rezervy pro silniční a železniční dopravu

 rušená hranice návrhových dopravních staveb

 rušený průběh liniové stavby

 realizovaný/rušený návrh dopravní stavby

MAPOVÝ PODKLAD

 hranice města Ostravy









 hranice parcel

43-3 položka změny ÚPO

STAV




















KOMUNIKAČNÍ SÍŤ

STAV NÁVRH ÚZEMNÍ REZERVA

			dálnice
			komunikační tahy základní sítě celoměstského významu (prvky funkční třídy A + vybrané prvky B)
			doplňkové tahy komunikační sítě městského významu (vybrané prvky funkční třídy B+C)
			ostatní vybrané komunikace (vybrané prvky funkční třídy C)
DK10			označení koridorů komunikačních staveb (DK - dopravní komunikace; /R - rezerva)
DK117/US			umístění dopravní stavby podmíněno zpracováním územní studie











































KOLEJOVÁ DOPRAVA

STAV NÁVRH ÚZEMNÍ REZERVA

			železniční trať vysokorychlostní (VRT)
			železniční trať
			železniční vlečka
			regionální lehká kolejová doprava (LRT)
			tramvajová trať
			železniční zastávky a stanice
DZ3			označení koridorů železničních staveb (DZ - železniční trať, vlečka; /R - rezerva)

OSTATNÍ DOPRAVA

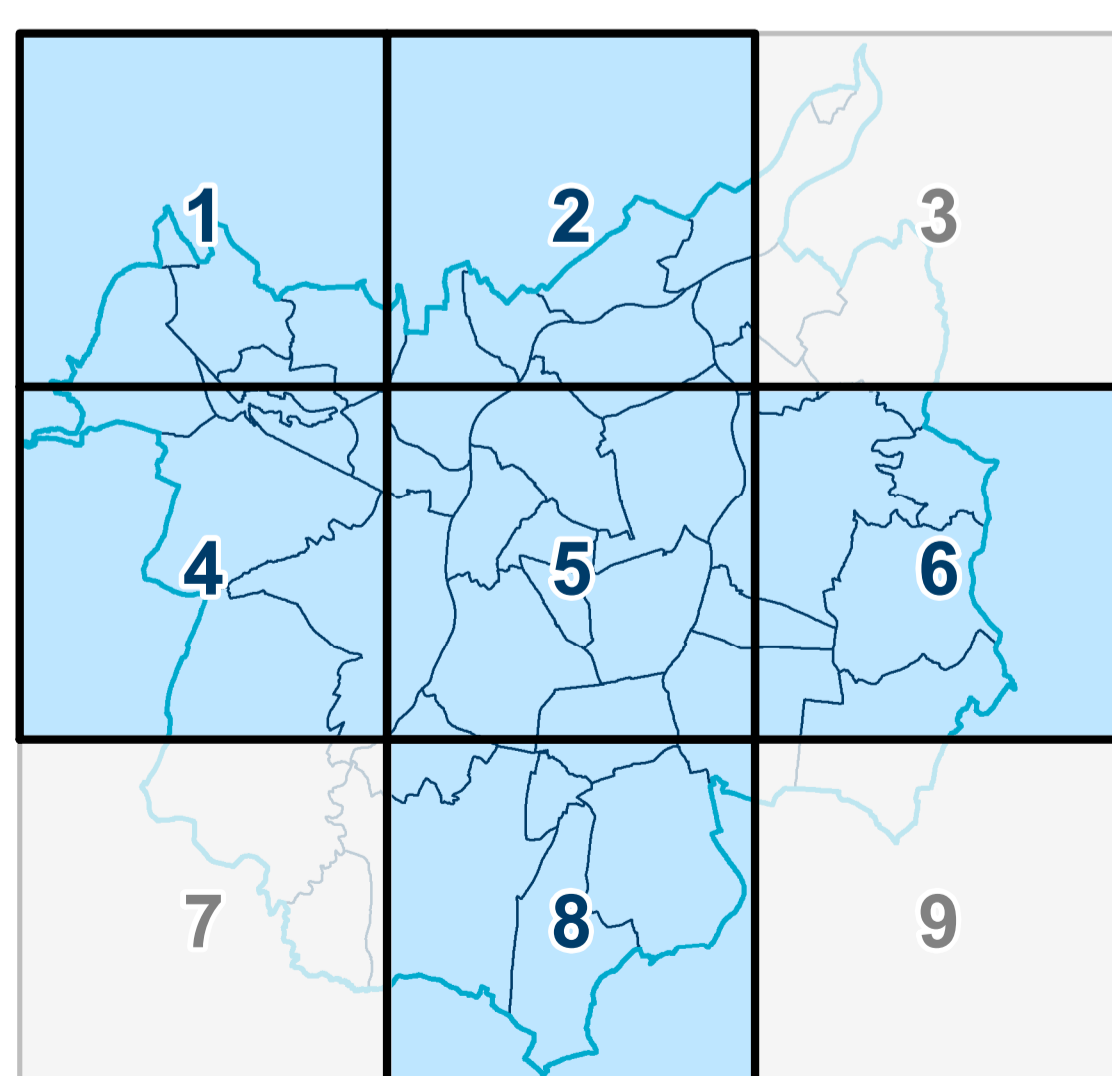
STAV NÁVRH ÚZEMNÍ REZERVA

			cyklistická trasa základní sítě
			vodní cesta - plavební kanál Dunaj - Odra - Labe (DOL), splavnění Ostravice
			most
			tunel
			ochranné pásmo letiště a heliportu
			heliport
			přistávací plocha vrtulníku
			významné centrum překládky na železnici
			autobusové nádraží
			tramvajová, trolejbusová a autobusová vozovna
			významný přestupní terminál
			přestupní terminál ostatní
			významné záchytné parkoviště
			dálniční odpočívka

MAPOVÝ PODKLAD

 hranice katastrálních území

KLAD MAPOVÝCH LISTŮ



Poznámka:

Znázornění pozemních komunikací osami je orientační a nesmí být v návazných fázích zohledňováno, závazné je vymezení dopravní plochy. Rovněž tvar křížovatek je orientační a může být v navazujících projekčních stupních upřesňováno.

Projektant:	Odbor územního plánování a stavebního řádu MMO, Prokešovo náměstí 8, 729 30 OSTRAVA		
Zodpovědný projektant:	Ing. arch. Hana Pačová, Ph.D. autorizovaný architekt ČKA, č.a.: 04 675	Vedoucí projektu:	Ing. arch. Cyril Vitavský, MPA autorizovaný architekt ČKA, č.a.: 01 890
Koordinace:	Ing. arch. Cyril Vitavský, MPA Ing. arch. Hana Pačová, Ph.D.	Digitální zpracování podkladů a naplnění datového modelu ÚPO:	Ing. Tomáš Linart
		Zpracování datového modelu a grafických výstupů ÚPO:	Ing. Tomáš Linart Mgr. Jan Kubný
Urbanistická koncepce:	Ing. arch. Cyril Vitavský, MPA Ing. arch. Hana Pačová, Ph.D. Ing. arch. Simona Guřková	Zásobování elektřinou a telekomunikace:	Ing. arch. Hana Pačová, Ph.D.
Dopravní infrastruktura:	Ing. Jiří Datínský autorizovaný inženýr ČKAIT, č.a.:110 2580	Vodní hospodářství:	Ing. arch. Hana Pačová, Ph.D.
		Zábor půdního fondu:	Mgr. Jan Kubný

Pořizovatel:	Magistrát města Ostravy, Prokešovo náměstí 8, 729 30 OSTRAVA
ÚZEMNÍ PLÁN OSTRAVY - ZMĚNA Č.3	Měřítko: 1: 10 000
Hlavní výkres Koncepce veřejné infrastruktury - doprava	Č.výkresu: V2.2

HLAVNÍ VÝKRES

Koncepce veřejné infrastruktury - doprava

Záznam o účinnosti: Územní plán Ostravy - Změna č.3

označení správního orgánu, který změnu vydal: Zastupitelstvo města Ostravy

datum nabytí účinnosti změny: 16.8.2022

jmeno a příjmení, funkce a podpis oprávněné úřední osoby pořizovatele, otisk úředního razítka:

Ing. Tereza Nováčková, referent státní správy a samosprávy na úseku územního plánování – pořizovatel ÚPD