
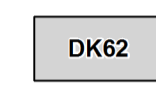




Legenda:






NÁVRH

VEŘEJNĚ PROSPĚŠNÉ STAVBY A VEŘEJNĚ PROSPĚŠNÁ OPATŘENÍ,
PRO KTERÉ LZE PRÁVA K POZEMKŮM A STAVBÁM ODEJMOUT NEBO OMEZIT





VEŘEJNĚ PROSPĚŠNÉ STAVBY

-  koridor pro stavbu el. vedení
-  pozemní komunikace (včetně tramvajového pásu)
-  plocha pro výstavbu trafostanice
-  rozšíření skládky komunálního odpadu - Hrušov

DK 117/US umístění dopravní stavby podmíněno zpracováním územní studie

-  realizovaný návrh dopravních staveb
-  rušená navrhovaná dopravní stavba
-  realizovaná stavba el. vedení
-  rušený koridor stavby el. vedení
-  zrušení vymezení skládky









MAPOVÝ PODKLAD

-  hranice města Ostravy
-  hranice parcel
-  položka změny ÚPO
-  položka změny ÚPO - úprava po společném jednání

STAV

VEŘEJNĚ PROSPĚŠNÉ STAVBY A VEŘEJNĚ PROSPĚŠNÁ OPATŘENÍ,
PRO KTERÉ LZE PRÁVA K POZEMKŮM A STAVBÁM ODEJMOUT NEBO OMEZIT

VEŘEJNĚ PROSPĚŠNÉ STAVBY

-  koridor pro stavbu el. vedení
-  koridor pro stavbu vedení VTL >4 MPa
-  plochy pro nové vodohospodářské stavby
-  pozemní komunikace (včetně tramvajového pásu)
-  tramvajová doprava
-  železniční doprava
-  plocha pro výstavbu trafostanice
-  plocha pro protipovodňové, ekologické a stabilizační opatření

VEŘEJNĚ PROSPĚŠNÁ OPATŘENÍ

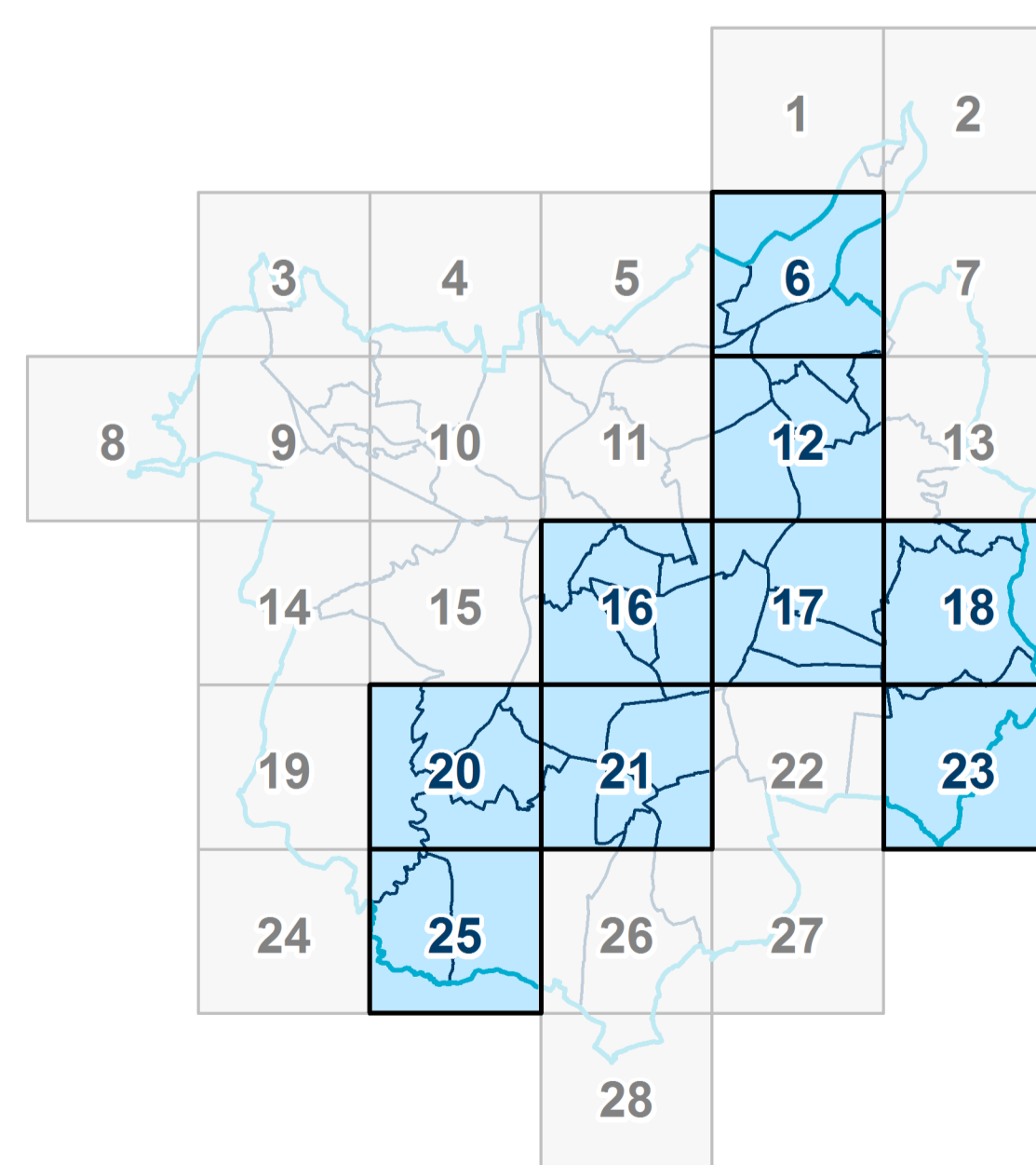
-  plochy pro realizaci nefunkčních částí ÚSES

 plochy pro asanaci skládka komunálního odpadu - Hrušov

MAPOVÝ PODKLAD

 hranice katastrálních území

KLAD MAPOVÝCH LISTŮ



Projektant: Úřad hlavního architekta a stavebního řádu MMO, Prokešovo náměstí 8, 729 30 OSTRAVA		
Zodpovědný projektant: Ing. arch. Petr Vencelides autorizovaný architekt ČKA, č.a.: 01 545	Vedoucí projektu: Ing. arch. Cyril Vitavský autorizovaný architekt ČKA, č.a.: 01 890	
Koordinace: Ing. arch. Cyril Vitavský Ing. arch. Petr Vencelides	Digitální zpracování podkladů a naplnění datového modelu ÚPO: Ing. Tomáš Linart	Zpracování datového modelu a grafických výstupů ÚPO: Ing. Tomáš Linart
Urbanistická koncepce: Ing. arch. Cyril Vitavský Ing. arch. Petr Vencelides Ing. arch. Ilona Hambergerová	ÚSES, krajinný ráz: Ing. Iva Škrovová, č.a.: 2774 RNDr. Jaroslav Kotlík	Zásobování fondů: Ing. Magda Buchtelová Mgr. Jan Kubný
Dopravní infrastruktura: Ing. Jiří Dalinský autorizovaný inženýr ČKAIT, č.a.:110 2580	Zásobování elektřinou: Bedřich Tutsch	

Záznam o účinnosti	
Vydal: ZASTUPITELSTVO MĚSTA OSTRAVY	Datum nabytí účinnosti: 11.10.2017
Číslo usnesení: 1868/ZM14/18/29	Oprávněná úřední osoba:
Ze dne: 20.9.2017	Ing. Magda Buchtelová referent územního plánování – pořizovatel ÚPD
Číslo jednací: SMO/371021/17/ÚHaaSR/Buch	

Pořizovatel: Magistrát města Ostravy, Prokešovo náměstí 8, 729 30 OSTRAVA	
ÚZEMNÍ PLÁN OSTRAVY - ZMĚNA Č.1	Měřítko: 1: 5 000
Veřejně prospěšné stavby, opatření a asanace	Č.výkresu: V3

VEŘEJNĚ PROSPĚŠNÉ STAVBY, OPATŘENÍ A ASANACE