



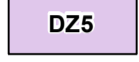











NÁVRH

VEŘEJNĚ PROSPĚŠNÉ STAVBY A VEŘEJNĚ PROSPĚŠNÁ OPATŘENÍ, PRO KTERÉ LZE PRÁVA K POZEMKŮM A STAVBÁM ODEJMOUT NEBO OMEZIT




VEŘEJNĚ PROSPĚŠNÉ STAVBY

-  koridor pro stavbu el. vedení
-  změna rozsahu koridoru el. vedení
-  rušený koridor stavby/objekt el. vedení
-  rušený záměr stavby el. vedení
-  železniční doprava
-  pozemní komunikace (včetně tramvajového pásu)
-  změna rozsahu dopravních ploch
-  rušená navrhovaná dopravní stavba
-  realizovaný/rušený návrh dopravních staveb
-  plocha pro protipovodňové, ekologické a stabilizační opatření
-  rušená plocha pro nové vodohospodářské stavby
-  realizovaná plocha pro nové vodohospodářské stavby

VEŘEJNĚ PROSPĚŠNÁ OPATŘENÍ

-  změna rozsahu ploch pro realizaci nefunkčních částí ÚSES
-  rušená hranice VPO










MAPOVÝ PODKLAD

-  hranice města Ostravy
-  hranice parcel
-  položka změny ÚPO

STAV

VEŘEJNĚ PROSPĚŠNÉ STAVBY A VEŘEJNĚ PROSPĚŠNÁ OPATŘENÍ, PRO KTERÉ LZE PRÁVA K POZEMKŮM A STAVBÁM ODEJMOUT NEBO OMEZIT

VEŘEJNĚ PROSPĚŠNÉ STAVBY

-  koridor pro stavbu el. vedení
-  koridor pro stavbu vedení VTL >4 MPa
-  plochy pro nové vodohospodářské stavby
-  pozemní komunikace (včetně tramvajového pásu)
-  tramvajová doprava
-  železniční doprava
-  plocha pro výstavbu trafostanice
-  plocha pro protipovodňové, ekologické a stabilizační opatření
-  rozšíření skládky komunálního odpadu

VEŘEJNĚ PROSPĚŠNÁ OPATŘENÍ

-  plochy pro realizaci nefunkčních částí ÚSES

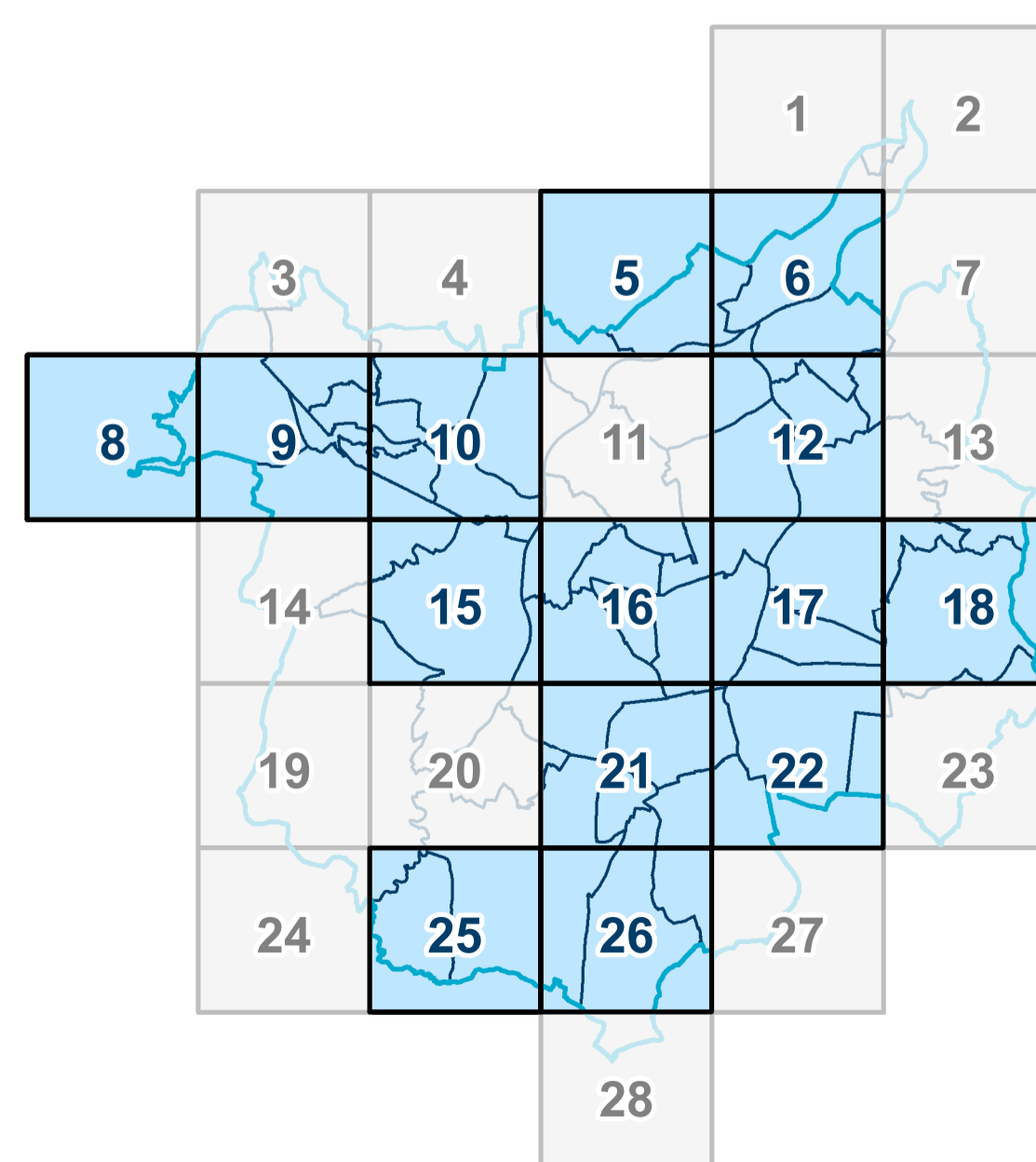
 plochy pro asanaci

DK 117/US umístění dopravní stavby podmíněno zpracováním územní studie

MAPOVÝ PODKLAD

 hranice katastrálních území

KLAD MAPOVÝCH LISTŮ



Projektant: Odbor územního plánování a stavebního řádu MMO, Prokešovo náměstí 8, 729 30 OSTRAVA	
Zodpovědný projektant: Ing. arch. Hana Pačlová, Ph.D. autorizovaný architekt ČKA, č.a.: 04 675	Vedoucí projektu: Ing. arch. Cyril Vitavský, MPA autorizovaný architekt ČKA, č.a.: 01 890
Koordinace: Ing. arch. Cyril Vitavský, MPA Ing. arch. Hana Pačlová, Ph.D.	Digitální zpracování podkladů a naplnění datového modelu ÚPO: Ing. Tomáš Linart Zpracování datového modelu a grafických výstupů ÚPO: Ing. Tomáš Linart Mgr. Jan Kubný
Urbanistická koncepce: Ing. arch. Cyril Vitavský, MPA Ing. arch. Hana Pačlová, Ph.D. Ing. arch. Simona Gulíková	Zásobování elektřinou a telekomunikace: Ing. arch. Hana Pačlová, Ph.D. Vodní hospodářství: Ing. arch. Hana Pačlová, Ph.D.
Dopravní infrastruktura: Ing. Jiří Datinský autorizovaný inženýr ČKAIT, č.a.:110 2580	Zábor půdního fondu: Mgr. Jan Kubný

Pořizovatel: Magistrát města Ostravy, Prokešovo náměstí 8, 729 30 OSTRAVA	
ÚZEMNÍ PLÁN OSTRAVY - ZMĚNA Č.3	Měřítko: 1: 5 000
Veřejně prospěšné stavby, opatření a asanace	Č.výkresu: V3

VEŘEJNĚ PROSPĚŠNÉ STAVBY, OPATŘENÍ A ASANACE

Záznam o účinnosti: Územní plán Ostravy - Změna č.3
označení správního orgánu, který změnu vydal: Zastupitelstvo města Ostravy
datum nabytí účinnosti změny: 16.8.2022
jméno a příjmení, funkce a podpis oprávněné úřední osoby pořizovatele, otisk úředního razítka:
Ing. Tereza Nováčková, referent státní správy a samosprávy na úseku územního plánování – pořizovatel ÚPD