




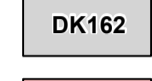
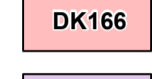
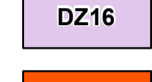



ÚZEMNÍ PLÁN OSTRAVY

Úplné znění po Změně č.3

OSTRAVA!!!

VEŘEJNĚ PROSPĚŠNÉ STAVBY A VEŘEJNĚ PROSPĚŠNÁ OPATŘENÍ, PRO KTERÉ LZE PRÁVA K POZEMKŮM A STAVBÁM ODEJMOUT NEBO OMEZIT

VEŘEJNĚ PROSPĚŠNÉ STAVBY

-  koridor pro stavbu el. vedení
-  koridor pro stavbu vedení VTL >4 MPa
-  plochy pro nové vodohospodářské stavby
-  DK162 pozemní komunikace (včetně tramvajového pásu)
-  DK166 tramvajová doprava
-  DZ16 železniční doprava
-  S319, BE2 plocha pro výstavbu trafostanice
-  plocha pro protipovodňové, ekologické a stabilizační opatření
-  rozšíření skládky komunálního odpadu

VEŘEJNĚ PROSPĚŠNÁ OPATŘENÍ

-  MBK605 plochy pro realizaci nefunkčních částí ÚSES

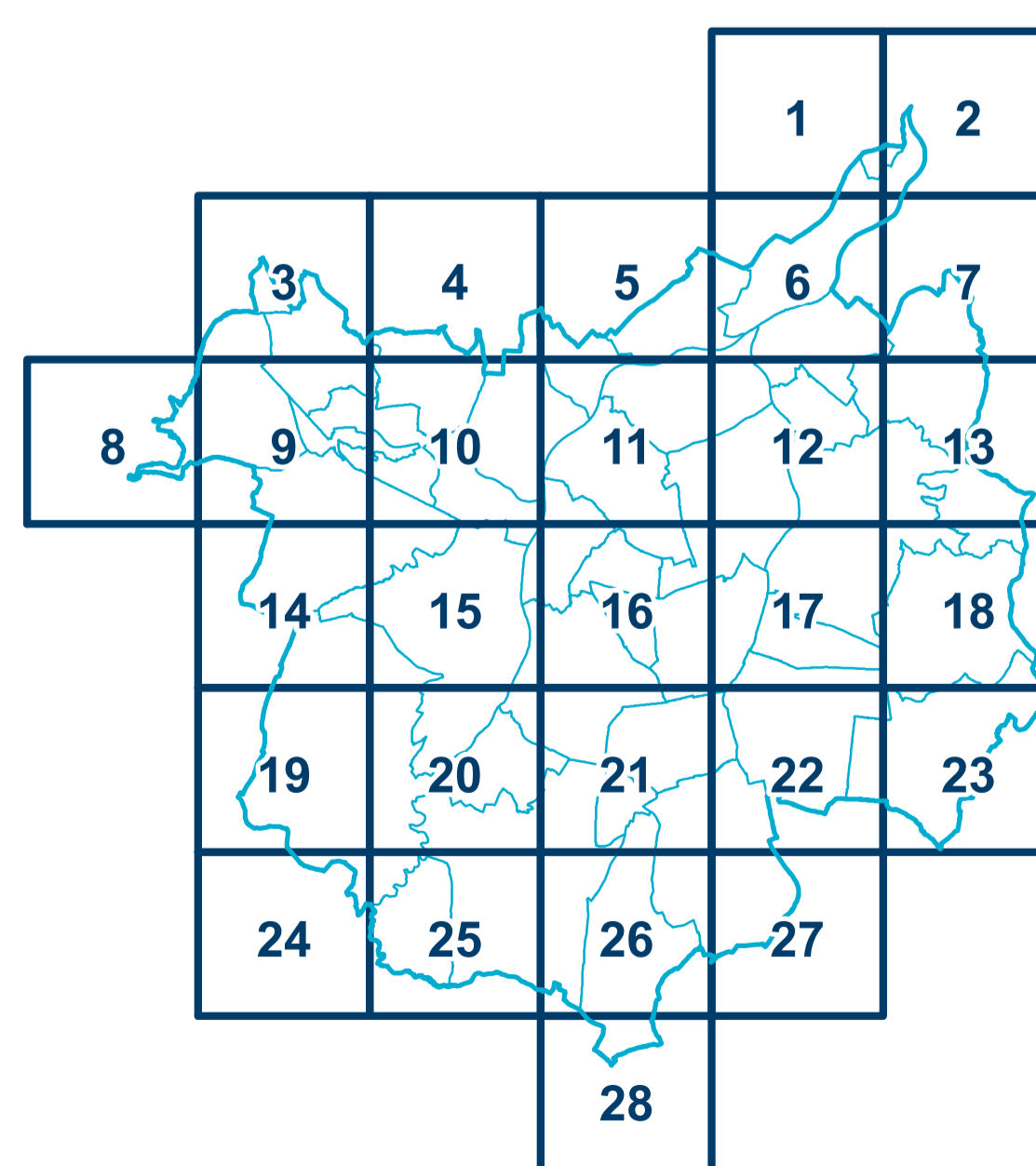
 plochy pro asanaci

DK 117/US umístění dopravní stavby podmíněno zpracováním územní studie

MAPOVÝ PODKLAD

-  hranice města Ostravy
-  hranice katastrálních území
-  hranice parcel

KLAD MAPOVÝCH LISTŮ



Projektant: Odbor územního plánování a stavebního řádu MMO, Prokešovo náměstí 8, 729 30 OSTRAVA	
Zodpovědný projektant: Ing. arch. Hana Padová, Ph.D., autorizovaný architekt ČKA, č.a.: 04 675 Ing. arch. Petr Vencelšlodes, autorizovaný architekt ČKA, č.a.: 01 545	Vedoucí projektu: Ing. arch. Cyril Vitavský, autorizovaný architekt ČKA, č.a.: 01 890
Koordinace: Ing. arch. Cyril Vitavský Ing. arch. Petr Vencelšlodes Ing. arch. Hana Padová, Ph.D.	Digitální zpracování podkladů a naplnění datového modelu ÚPO: DIGIS, spol. s r.o. Ing. Tomáš Linart Zpracování datového modelu a grafických výstupů ÚPO: Ing. Tomáš Linart Mgr. Jan Kubný
Spolupráce při koordinaci: JS Property, s.s.	
Urbanistická koncepce: Ing. arch. Cyril Vitavský Ing. arch. Petr Vencelšlodes Ing. arch. Ivana Kuchařová Ing. arch. Ilona Hamburgerová Ing. arch. Hana Padová, Ph.D. Ing. arch. Jana Stávková Ing. arch. Simona Guřková	Vodní hospodářství: Ing. Jaroslav Gavlas, Bedřich Tutsch, Ing. arch. Hana Padová, Ph.D. ÚSES, krajinný ráz: Ing. Jarmila Pacorková Ing. Iva Škroková, č.a.: 2774 RNDr. Jaroslav Kotlík
Dopravní infrastruktura: LUDÍ MORAVA, s.r.o., Ing. Bedřich Nečas Ing. Jiří Datinský	Vyhodnocení vlivů na životní prostředí a NATURU 2000: RNDr. Tomáš Kuras, Ph.D.
Zásobování elektřinou a telekomunikace: Ing. Václav Víttek, Ing. Jiří Škvain, Bedřich Tutsch, Ing. arch. Hana Padová, Ph.D.	Vyhodnocení udržitelného rozvoje území: RNDr. Milan Polodník RNDr. Jaroslav Kotlík
Zásobování plynem a teplem: Ing. Jaroslav Gavlas, Bedřich Tutsch, Ing. arch. Hana Padová, Ph.D.	Zábor půdního fondu: Ing. Magda Buchtelová Ing. Zuzana Suteniková Mgr. Jan Kubný

Dokumentace:	Vydáno dne:	Číslo usnesení:	Datum nabytí účinnosti:
Územní plán Ostravy	21.5.2014	2462/ZM1014/32	6.6.2014
SEZNAM VYDANÝCH ZMĚN			
Změna č.1	20.9.2017	1868/ZM1418/28	11.10.2017
Změna č.2a	19.9.2018	2504/ZM1418/37	18.10.2018
Změna č.2b	14.4.2021	1397/ZM1822/22	14.5.2021
Změna č.3	22.6.2022	2143/ZM1822/35	16.8.2022

Pořizovatel: Magistrát města Ostravy, Prokešovo náměstí 8, 729 30 OSTRAVA	
ÚZEMNÍ PLÁN OSTRAVY Úplné znění po Změně č.3	Měřítko: 1: 5 000
Veřejně prospěšné stavby, opatření a asanace	Č.výkresu: V3

VEŘEJNĚ PROSPĚŠNÉ STAVBY, OPATŘENÍ A ASANACE

Záznam o účinnosti: Územní plán Ostravy úplné znění po Změně č.3

označení správního orgánu, který změnu vydal: Zastupitelstvo města Ostravy

pořadové číslo poslední změny: 3

datum nabytí účinnosti změny: 16.8.2022

jméno a příjmení, funkce a podpis oprávněné úřední osoby pořizovatele, otisk úředního razítka:

Ing. Tereza Nováčková, referent státní správy a samosprávy na úseku územního plánování – pořizovatel ÚPD