




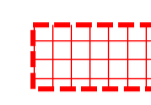




NÁVRH





ZASTAVĚNÉ ÚZEMÍ A ZASTAVITELNÉ PLOCHY

-  navržené zastavitelné plochy
-  změna rozsahu zastavitelných ploch
-  změna rozsahu zastavěného území
-  rušená hranice zastavitelné plochy
-  rušené zastavitelné plochy



ÚZEMNÍ REZERVY

-  územní rezerva vrchního vedení ZVN 400kV
-  změna rozsahu územní rezervy pro silniční dopravu
-  rušená hranice územní rezervy pro silniční dopravu



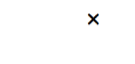
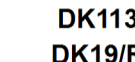
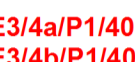
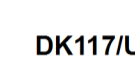
PLOCHY PŘESTAVBY A PLOCHY K PROVĚŘENÍ ÚZEMNÍ STUDIÍ

-  změna rozsahu ploch přestavb
-  změna rozsahu ploch k prověření územní studií
-  rušené plochy přestavb
-  rušené plochy k prověření územní studií

TECHNICKÁ INFRASTRUKTURA - NÁVRH

-  změna rozsahu ploch I. vedení 110 kV a 22 kV
-  rušený koridor stavby el. vedení







PLOCHY DOPRAVNÍ INFRASTRUKTURY - NÁVRH

-  navržené plochy pozemních komunikací (včetně tramvajového pásu)
-  změna rozsahu ploch pozemních komunikací (včetně tramvajového pásu)
-  rušená hranice ploch pozemních komunikací (včetně tramvajového pásu)
-  označení koridorů dopravních staveb (DK - dopravní komunikace; /R - rezerva)
-  označení koridorů elektrického vedení
-  umístění dopravní stavby podmíněno zpracováním územní studie

HOSPODAŘENÍ S KOMUNÁLNÍM ODPADEM

-  rozšíření skládky komunálního odpadu

MAPOVÝ PODKLAD








-  hranice města Ostravy
-  hranice parcel
-  úprava vymezení významných pozemních komunikací
-  položka změny ÚPO
-  položka změny ÚPO - úprava po společném jednání
-  položka změny ÚPO - úprava po společném jednání (z vlastního podnětu)

STAV



ZASTAVĚNÉ A ZASTAVITELNÉ ÚZEMÍ

-  zastavěné území
-  zastavitelné plochy




ÚZEMNÍ REZERVY

-  územní rezervy pro zástavbu městského charakteru
-  územní rezerva pro silniční dopravu
-  územní rezerva pro silniční dopravu - tunel
-  územní rezerva pro železniční dopravu
-  územní rezerva pro ostatní dopravu
-  územní rezerva vrchního vedení ZVN 400kV
-  územní rezerva pro protipovodňové opatření
-  územní rezerva plynovodu VTL >4 MPa









PLOCHY PŘESTAVBY A PLOCHY K PROVĚŘENÍ ÚZEMNÍ STUDIÍ

-  plochy přestavby
-  plochy k prověření územní studií





TECHNICKÁ INFRASTRUKTURA - NÁVRH

-  plochy elektrického vedení 110 kV a 22 kV
-  plochy pro nové vodohospodářské stavby
-  plochy pro protipovodňová, ekologická a stabilizační opatření

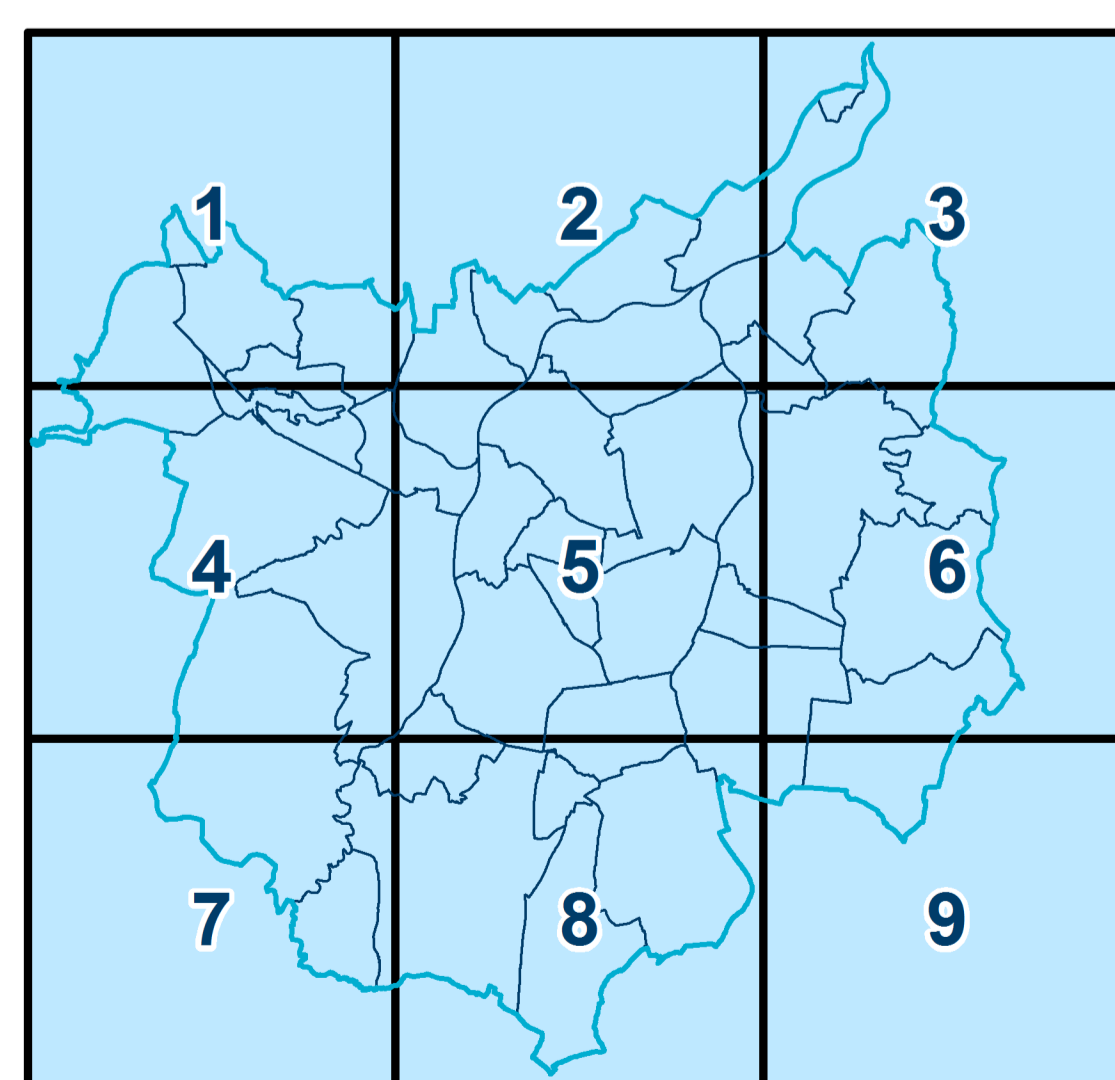
PLOCHY DOPRAVNÍ INFRASTRUKTURY - NÁVRH

-  plochy pozemních komunikací (včetně tramvajového pásu)
-  plochy železniční dopravy
-  plochy tramvajové dopravy
-  plochy ostatní dopravy
-  označení koridorů dopravních staveb (DK - dopravní komunikace; /R - rezerva)
-  označení koridorů železničních staveb (DZ - železniční trať; /R - rezerva)
-  označení koridorů elektrického vedení
-  zrušená část ÚPO

MAPOVÝ PODKLAD

-  hranice katastrálních území
-  významné pozemní komunikace
-  významné železniční tratě
-  průplavní spojení Dunaj - Odra - Labe

KLAD MAPOVÝCH LISTŮ



Poznámka:

Znárodnosti pozemních komunikací osami je orientační a nesmí být v návazných řízeních zohledňováno, závazné je vymezení dopravní plochy. Rovněž tvar křižovatek je orientační a může být v navazujících projekčních stupních upřesňován.

Projektant: Úřad hlavního architekta a stavebního řádu MMO, Prokešovo náměstí 8, 729 30 OSTRAVA	
Zodpovědný projektant: Ing. arch. Petr Vencelides autorizovaný architekt ČKA, č.a.: 01 545	Vedoucí projektu: Ing. arch. Cyril Vitavský autorizovaný architekt ČKA, č.a.: 01 890
Koordinace: Ing. arch. Cyril Vitavský Ing. arch. Petr Vencelides	Digitální zpracování podkladů a naplnění datového modelu ÚPO: Ing. Tomáš Linart Zpracování datového modelu a grafických výstupů ÚPO: Ing. Tomáš Linart
Urbanistická koncepce: Ing. arch. Cyril Vitavský Ing. arch. Petr Vencelides Ing. arch. Ilona Hamburgerová	ÚSES, krajinný ráz: Ing. Iva Škrovová, č.a.: 2774 RNDr. Jaroslav Kotík
Dopravní infrastruktura: Ing. Jiří Dalinský autorizovaný inženýr ČKAIT, č.a.:110 2580	Zásobování energiemi: Ing. Magda Buchtelová Mgr. Jan Kubný
Zásobování elektřinou: Bedřich Tutsch	

Záznam o účinnosti

Vydat: ZASTUPITELSTVO MĚSTA OSTRAVY	Datum nabytí účinnosti: 11.10.2017
Číslo usnesení: 1868/ZM1418/29	Oprávněná úřední osoba: Ing. Magda Buchtelová referent územního plánování – pořizovatel ÚPD
Ze dne: 20.9.2017	
Číslo jednací: SMOI/371021/17/ÚHAA/SŘ/Buch	

Pořizovatel: Magistrát města Ostravy, Prokešovo náměstí 8, 729 30 OSTRAVA	
ÚZEMNÍ PLÁN OSTRAVY - ZMĚNA Č.1	Měřítko: 1: 10 000
Základní členění území	Č.výkresu: V1

ZÁKLADNÍ ČLENĚNÍ ÚZEMÍ