

ÚZEMNÍ PLÁN OSTRAVY


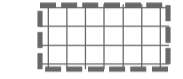



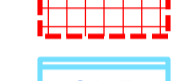


Úplné znění po Změně č.2b

OSTRAVA!!!



ZASTAVĚNÉ A ZASTAVITELNÉ ÚZEMÍ

-  zastavěné území
-  zastavitelné plochy




ÚZEMNÍ REZERVY

-  územní rezervy pro zástavbu městského charakteru
-  územní rezerva pro silniční dopravu
-  územní rezerva pro silniční dopravu - tunel
-  územní rezerva pro železniční dopravu
-  územní rezerva pro ostatní dopravu
-  územní rezerva vrchního vedení ZVN 400kV
-  územní rezerva pro protipovodňové opatření
-  územní rezerva plynovodu VTL >4 MPa






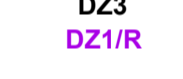
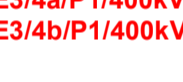


PLOCHY PŘESTAVBY A PLOCHY K PROVĚŘENÍ ÚZEMNÍ STUDII

-  plochy přestavby
-  plochy k prověření územní studii

TECHNICKÁ INFRASTRUKTURA - NÁVRH

-  plochy elektrického vedení 110 kV a 22 kV
-  plochy pro nové vodohospodářské stavby
-  plochy pro protipovodňová, ekologická a stabilizační opatření





PLOCHY DOPRAVNÍ INFRASTRUKTURY - NÁVRH

-  plochy pozemních komunikací (včetně tramvajového pásu)
-  plochy železniční dopravy
-  plochy tramvajové dopravy
-  plochy ostatní dopravy
-  označení koridorů dopravních staveb (DK - dopravní komunikace; /R - rezerva)
-  označení koridorů železničních staveb (DZ - železniční trať; /R - rezerva)
-  označení koridorů elektrického vedení
-  označení koridorů elektrického vedení
-  umístění dopravní stavby podmíněno zpracováním územní studie

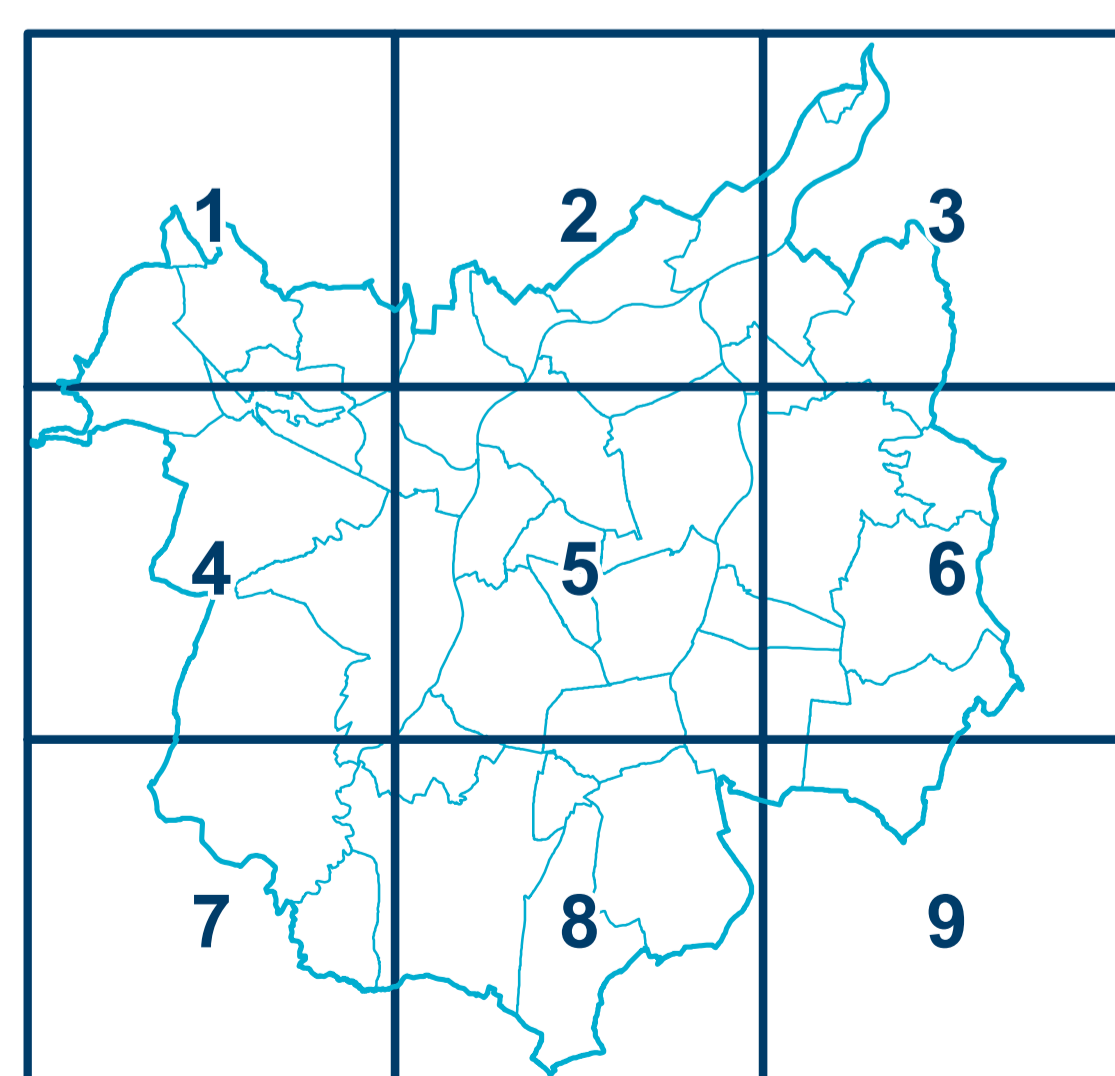
HOSPODAŘENÍ S KOMUNÁLNÍM ODPADEM

-  rozšíření skládky komunálního odpadu

MAPOVÝ PODKLAD

-  hranice města Ostravy
-  hranice katastrálních území
-  hranice parcel
-  významné pozemní komunikace
-  významné železniční tratě
-  průplavní spojení Dunaj - Odra - Labe

KLAD MAPOVÝCH LISTŮ



Poznámka:

Znázornění pozemních komunikací osami je orientační a nesmí být v návazných řízeních zohledňováno, závazné je vymezení dopravní plochy. Rovněž tvar křížovatek je orientační a může být v navazujících projekčních stupních upřesňován.

Projektant:	Odbor územního plánování a stavebního řádu MMO, Prokešovo náměstí 8, 729 30 OSTRAVA		
Zodpovědný projektant:	Ing. arch. Hana Padová, Ph.D. autorizovaný architekt ČKA, č.a.: 04 675 Ing. arch. Petr Vencelides autorizovaný architekt ČKA, č.a.: 01 545	Vedoucí projektu:	Ing. arch. Cyril Vitavský autorizovaný architekt ČKA, č.a.: 01 890
Koordinace:	Ing. arch. Cyril Vitavský Ing. arch. Petr Vencelides Ing. arch. Hana Padová, Ph.D.	Digitální zpracování podkladů a naplnění datového modelu ÚPO:	DIGIS, spol. s r.o. Ing. Tomáš Linart
Spolupráce při koordinaci:	JS Property, a.s.	Zpracování datového modelu a grafických výstupů ÚPO:	Ing. Tomáš Linart Mgr. Jan Kubný
Urbanistická koncepce:	Ing. arch. Cyril Vitavský Ing. arch. Petr Vencelides Ing. arch. Ivana Kuchařová Ing. arch. Ilona Hambergerová Ing. arch. Hana Padová, Ph.D. Ing. arch. Jana Stavínková	ÚSES, krajinný ráz:	Ing. Jarmila Pacorková Ing. Iva Škroková, č.a.: 2774 RNDr. Jaroslav Kotlík
Dopravní infrastruktura:	UDI MORAVA, s.r.o., Ing. Bedřich Nečas Ing. Jiří Datinský	Vyhodnocení vlivů na životní prostředí a NATURU 2000:	Ing. Jarmila Pacorková RNDr. Tomáš Kuras, Ph.D.
Zásobování elektřinou a telekomunikace:	Ing. Václav Vlček, Ing. Jiří Škvain, Bedřich Tůtsch, Ing. arch. Hana Padová, Ph.D.	Vyhodnocení udržitelného rozvoje území:	RNDr. Milan Poledník RNDr. Jaroslav Kotlík
Zásobování plynem a teplem:	Ing. Jaroslav Gavlas, Bedřich Tůtsch, Ing. arch. Hana Padová, Ph.D.	Zábor půdního fondu:	Ing. Magda Buchtelová Ing. Zuzana Sulemíková Mgr. Jan Kubný
Vodní hospodářství:	Ing. Jaroslav Gavlas, Bedřich Tůtsch, Ing. arch. Hana Padová, Ph.D.		

Dokumentace:	Vydáno dne:	Číslo usnesení:	Datum nabytí účinnosti:
Územní plán Ostravy	21.5.2014	2462/ZM1014/32	6.6.2014
SEZNAM VYDANÝCH ZMĚN			
Změna č.1	20.9.2017	1868/ZM1418/28	11.10.2017
Změna č.2a	19.9.2018	2504/ZM1418/37	18.10.2018
Změna č.2b	14.4.2021	1397/ZM1822/22	14.5.2021

Pořizovatel: Magistrát města Ostravy, Prokešovo náměstí 8, 729 30 OSTRAVA	
ÚZEMNÍ PLÁN OSTRAVY Úplné znění po Změně č.2b	Měřítko: 1: 10 000
Základní členění území	Č.výkresu: V1

Záznam o účinnosti: Územní plán Ostravy úplné znění po Změně č. 2b

označení správního orgánu, který změnu vydal: Zastupitelstvo města Ostravy

požadové číslo poslední změny: 2b

datum nabytí účinnosti změny: 14.5.2021

jméno a příjmení, funkce a podpis oprávněné úřední osoby pořizovatele, otisk úředního razítka:

Ing. Pavla Růžičková, referent státní správy a samosprávy na úseku územního plánování – pořizovatel ÚPD

ZÁKLADNÍ ČLENĚNÍ ÚZEMÍ