









ÚZEMNÍ PLÁN OSTRAVY








Úplné znění po Změně č.3

OSTRAVA!!!




ÚZEMNÍ SYSTÉM EKOLOGICKÉ STABILITY

-  nadregionální biocentrum
-  nadregionální biokoridor
-  regionální biocentrum
-  regionální biokoridor
-  místní biocentrum
-  místní biokoridor
-  interakční prvek
-  nefunkční prvek ÚSES

ČLENĚNÍ ZASTAVĚNÝCH A ZASTAVITELNÝCH PLOCH PODLE ZPŮSOBU URABANIZACE

-  plochy kompaktní městské zástavby (MZB)
-  plochy rozvolněné zástavby sídlištního charakteru (MZS)
-  plochy zástavby v rodinných domech (ZV)
-  plochy průmyslových areálů (ZP)
-  plochy rekreační (ZR)
-  plochy přírodního charakteru v zastavěném území (ZZ)
-  plochy specifického využití (ZS)



ČLENĚNÍ PLOCH VOLNÉ KRAJINY

-  plochy nezastavěné se zemědělským využitím (NZ)
-  plochy nezastavěné přírodního charakteru (NP)
-  plochy nezastavěné vodní (NV)

PLOCHY VYMEZENÉ PRO DOPRAVU A TECHNICKOU REKULTIVACI

-  plochy dopravní infrastruktury a plochy rekultivační (DIR)

MÍSTO KRAJINNÉHO RÁZU

-  Landek
-  Poodří






ZASTAVĚNÉ A ZASTAVITELNÉ ÚZEMÍ

-  zastavěné území
-  zastavitelné plochy

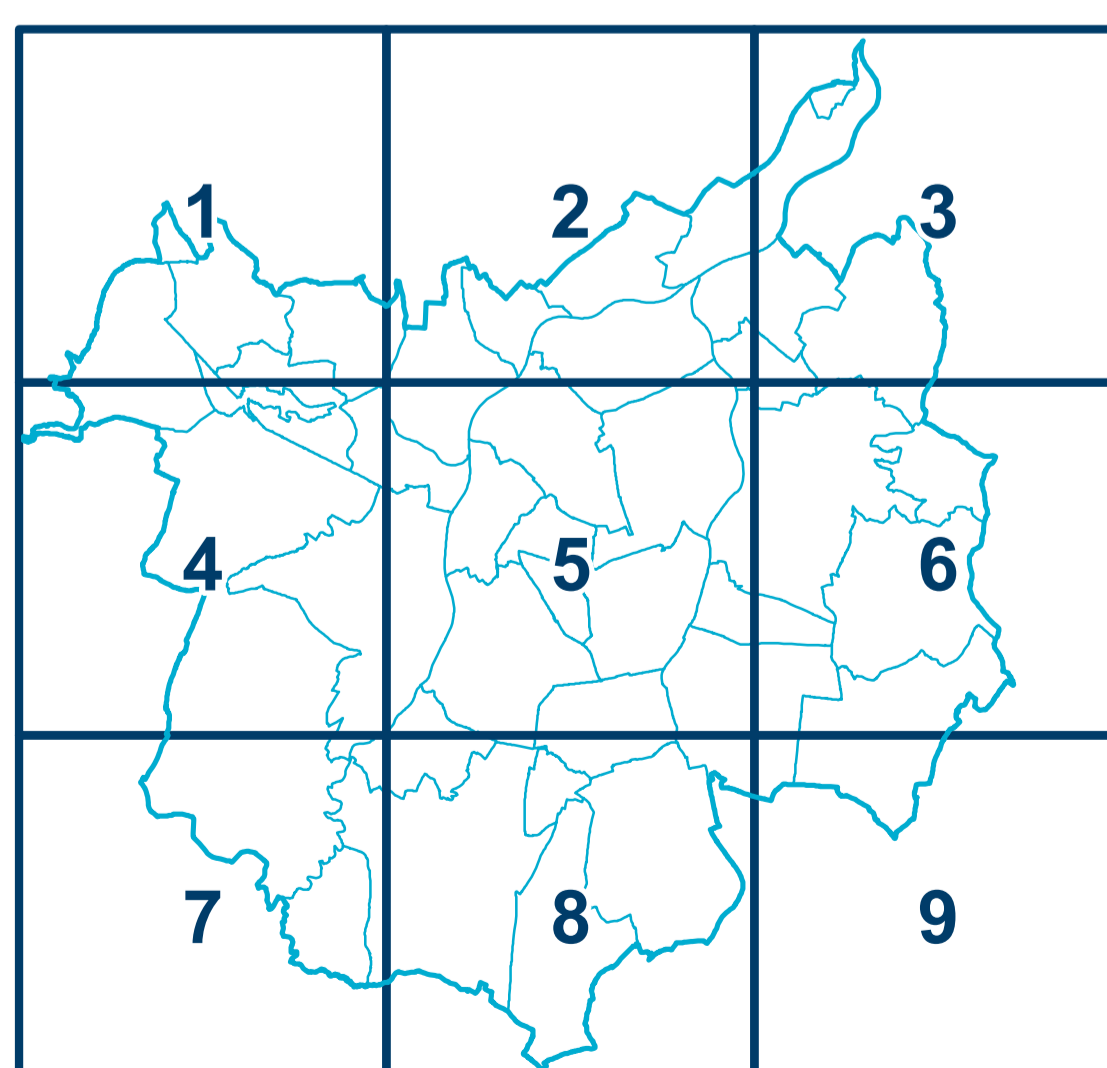
PLOCHY PŘESTAVBY

-  plochy přestavby

MAPOVÝ PODKLAD

-  hranice města Ostravy
-  hranice parcel
-  hranice katastrálních území
-  významné pozemní komunikace
-  významné železniční tratě

KLAD MAPOVÝCH LISTŮ



Poznámka:

Znázornění pozemních komunikací osami je orientační a nesmí být v návazných řízeních zohledňováno, závazné je vymezení dopravní plochy. Rovněž tvar křížovatek je orientační a může být v navazujících projekčních stupních upřesňován.

Projektant: Odbor územního plánování a stavebního řádu MMO, Prokešovo náměstí 8, 729 30 OSTRAVA	Zodpovědný projektant: Ing. arch. Hana Pačlová, Ph.D., autorizovaný architekt ČKA, č.a.: 04 675 Ing. arch. Petr Vencelides, autorizovaný architekt ČKA, č.a.: 01 545	Vedoucí projektu: Ing. arch. Cyril Vitavský, autorizovaný architekt ČKA, č.a.: 01 890
Koordinace: Ing. arch. Cyril Vitavský, Ing. arch. Petr Vencelides, Ing. arch. Hana Pačlová, Ph.D.	Spolupráce při koordinaci: JS Property, a.s.	Digitální zpracování podkladů a naplnění datového modelu ÚPO: DIGIS, spol. s r.o., Ing. Tomáš Linart Zpracování datového modelu a grafických výstupů ÚPO: Ing. Tomáš Linart, Mgr. Jan Kubný
Urbanistická koncepce: Ing. arch. Cyril Vitavský, Ing. arch. Petr Vencelides, Ing. arch. Ivana Kuchařová, Ing. arch. Ilona Hambergerová, Ing. arch. Hana Pačlová, Ph.D., Ing. arch. Jana Staviňohová, Ing. arch. Simona Guřkovicová	Dopravní infrastruktura: UDI MORAVA, s.r.o., Ing. Bedřich Nečas, Ing. Jiří Datinský	Vodní hospodářství: Ing. Jaroslav Gavlas, Bedřich Tutsch, Ing. arch. Hana Pačlová, Ph.D. ÚSES, krajinný ráz: Ing. Jarmila Pačlová, Ing. Iva Širovová, č.a.: 2774, RNDr. Jaroslav Kotlík Vyhodnocení vlivů na životní prostředí a NATURU 2000: Ing. Jarmila Pačlová, RNDr. Tomáš Kuras, Ph.D.
Zásobování elektřinou a telekomunikace: Ing. Václav Vlček, Ing. Jiří Škvain, Bedřich Tutsch, Ing. arch. Hana Pačlová, Ph.D.	Zásobování plynem a teplem: Ing. Jaroslav Gavlas, Bedřich Tutsch, Ing. arch. Hana Pačlová, Ph.D.	Vyhodnocení udržetelného rozvoje území: RNDr. Milan Poledník, RNDr. Jaroslav Kotlík Zábor půdního fondu: Ing. Magda Buchtelová, Ing. Zuzana Sukeniková, Mgr. Jan Kubný

Dokumentace:	Vydáno dne:	Číslo usnesení:	Datum nabytí účinnosti:
Územní plán Ostravy	21.5.2014	2462/ZM1014/32	6.6.2014
SEZNAM VYDANÝCH ZMĚN			
Změna č.1	20.9.2017	1868/ZM1419/28	11.10.2017
Změna č.2a	19.9.2018	2504/ZM1419/37	18.10.2018
Změna č.2b	14.4.2021	1397/ZM1822/22	14.5.2021
Změna č.3	22.6.2022	2143/ZM1822/35	16.8.2022

Pořizovatel: Magistrát města Ostravy, Prokešovo náměstí 8, 729 30 OSTRAVA	Územní plán Ostravy Úplné znění po Změně č.3	Měřítko: 1: 10 000
Hlavní výkres Koncepce uspořádání krajiny		Č.výkresu: V2.1

HLAVNÍ VÝKRES

Koncepce uspořádání krajiny

Záznam o účinnosti: Územní plán Ostravy úplné znění po Změně č.3

označení správního orgánu, který změnu vydal: Zastupitelstvo města Ostravy

pořadové číslo poslední změny: 3

datum nabytí účinnosti změny: 16.8.2022

jméno a příjmení, funkce a podpis oprávněné úřední osoby pořizovatele, otisk úředního razítka:

Ing. Tereza Nováčková, referent státní správy a samosprávy na úseku územního plánování – pořizovatel ÚPD