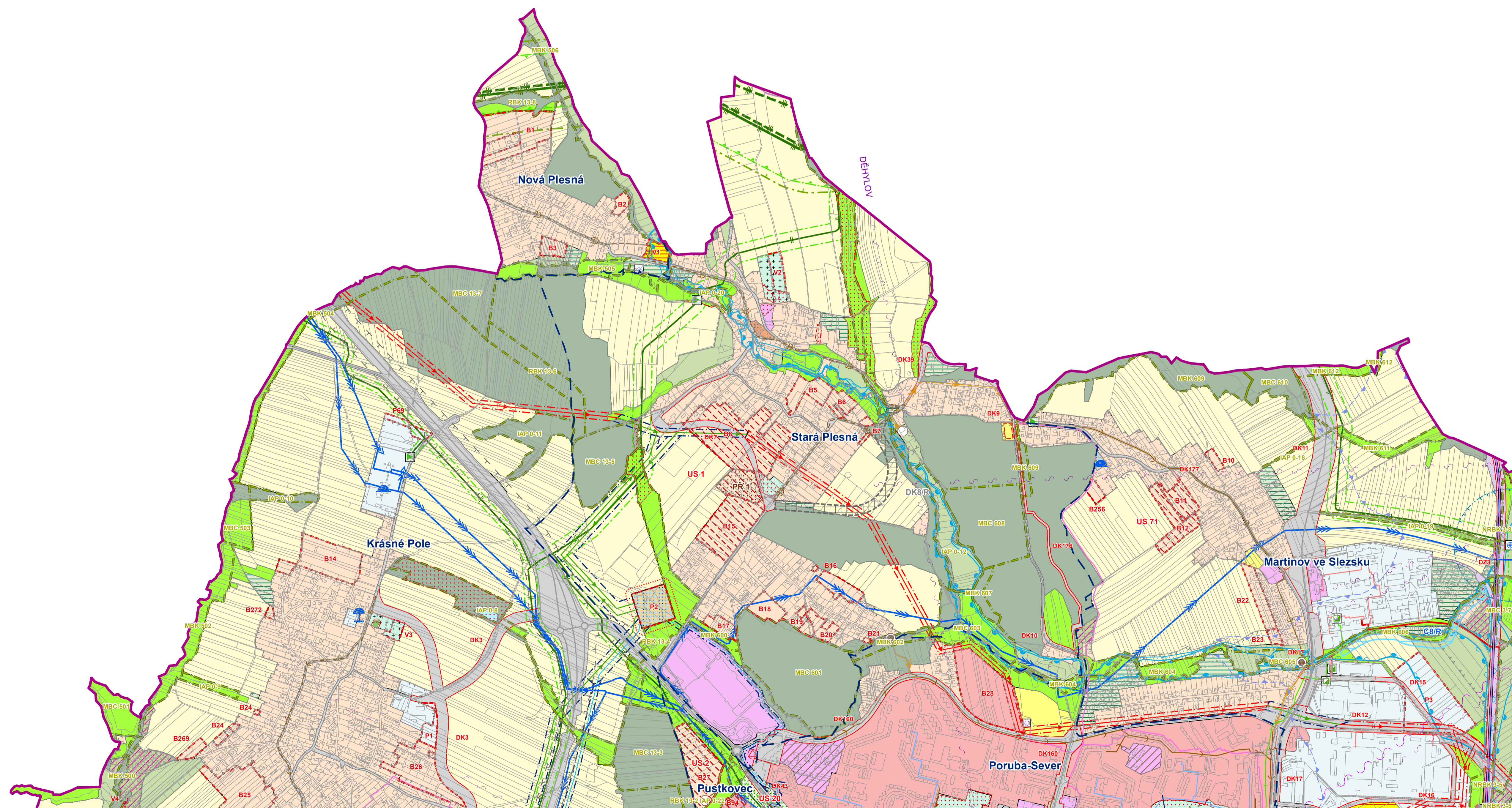


ÚZEMNÍ PLÁN OSTRAVY

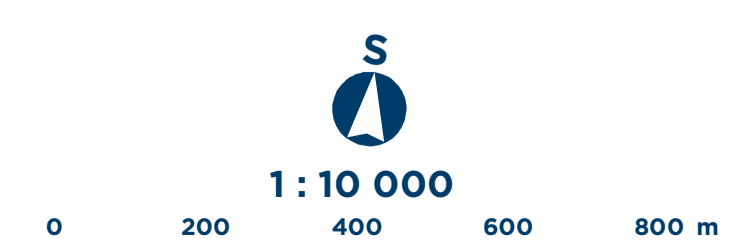
Úplné znění po Změně č.2b

OSTRAVA!!!



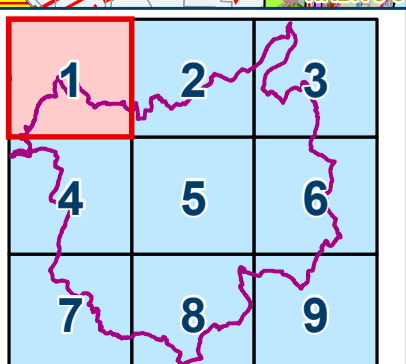
KOORDINAČNÍ VÝKRES

Záznam o účinnosti: Územní plán Ostravy úplné znění po Změně č. 2b
označení správního orgánu, který změnu vydal: Zastupitelstvo města Ostravy
pořadové číslo poslední změny: 2b
datum nabylí účinnosti změny: 14.5.2021
jméno a příjmení, funkce a podpis oprávněné úřední osoby pořizovatele, otisk úředního razítka:
Ing. Pavla Růžičková, referent státní správy a samosprávy na úseku územního plánování – pořizovatel ÚPD



Mapový list č.

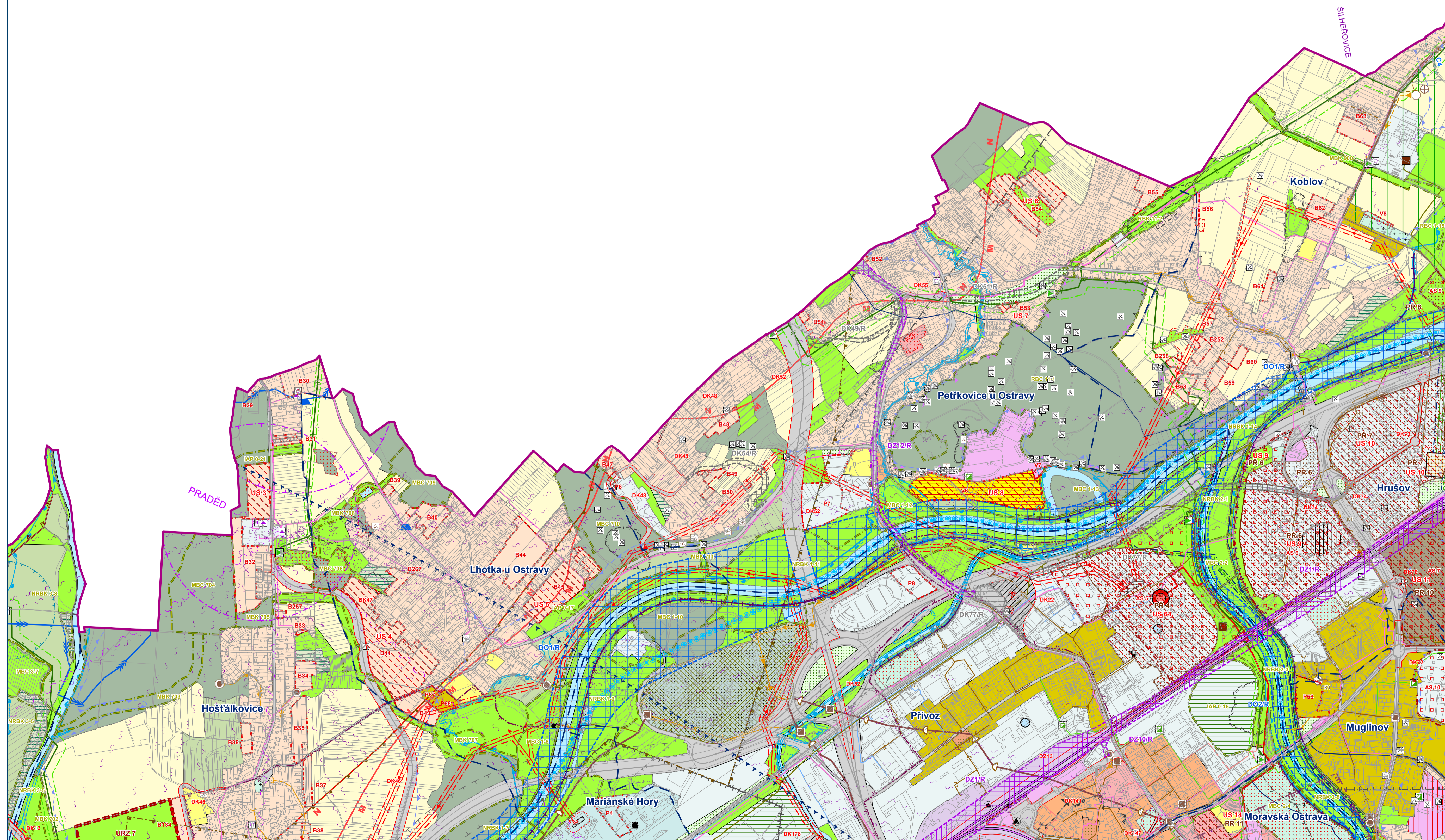
1



ÚZEMNÍ PLÁN OSTRAVY

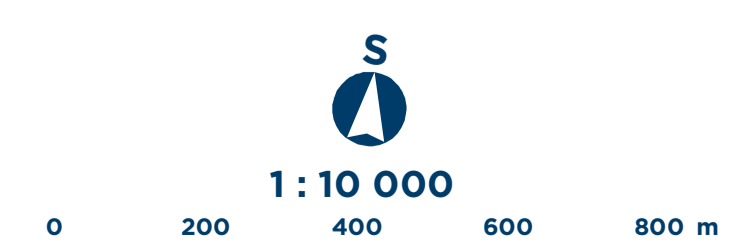
Úplné znění po Změně č.2b

OSTRAVA!!!



KOORDINAČNÍ VÝKRES

Záznam o účinnosti: Územní plán Ostravy úplné znění po Změně č. 2b
označení správního orgánu, který změnu vydal: Zastupitelstvo města Ostravy
pořadové číslo poslední změny: 2b
datum nabytí účinnosti změny: 14.5.2021
jméno a příjmení, funkce a podpis oprávněné úřední osoby pořizovatele, otisk úředního razítka:
Ing. Pavla Růžičková, referent státní správy a samosprávy na úseku územního plánování – pořizovatel ÚPD



Mapový list č.

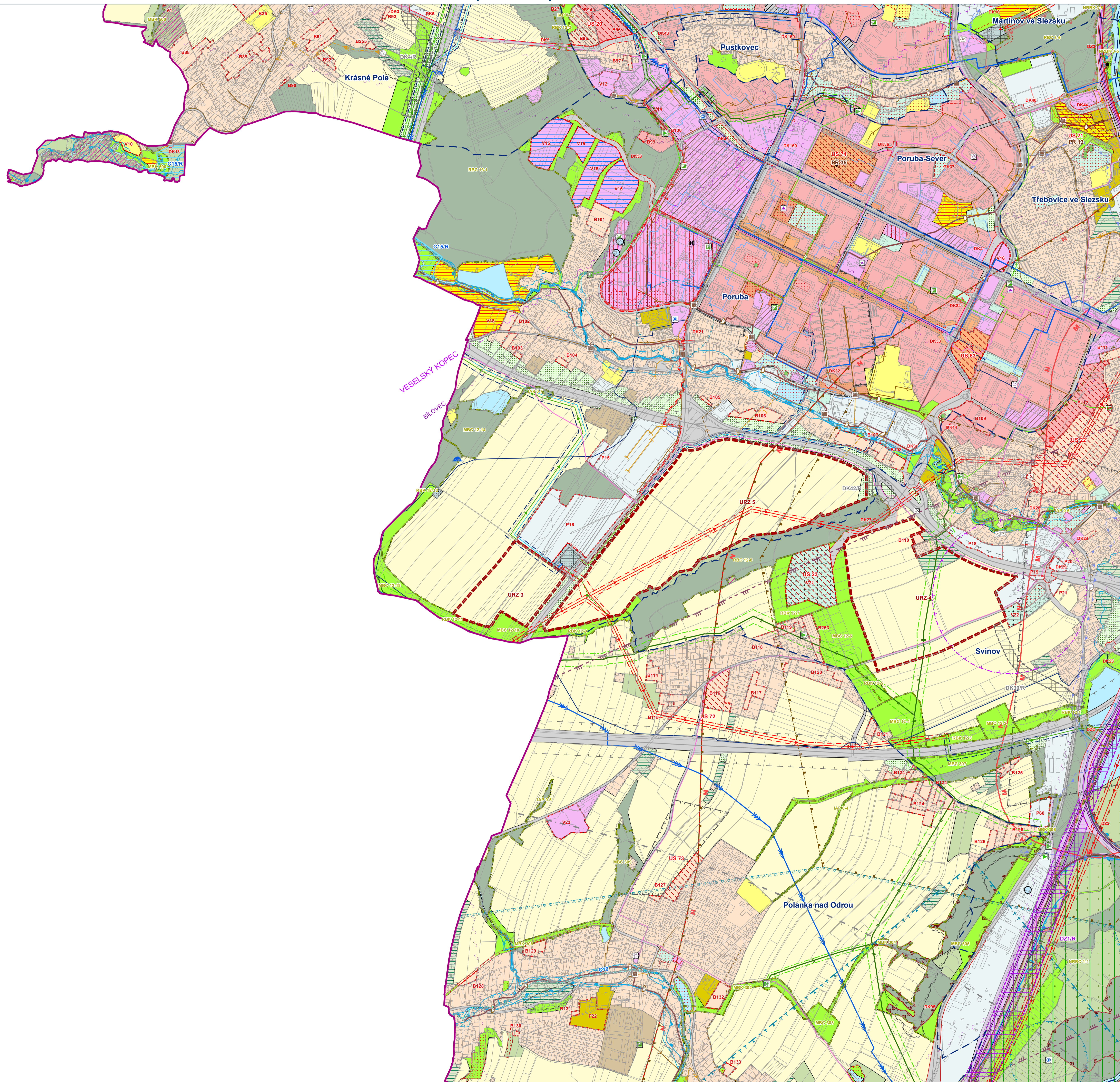
2

1	2	3
4	5	6
7	8	9

ÚZEMNÍ PLÁN OSTRAVY

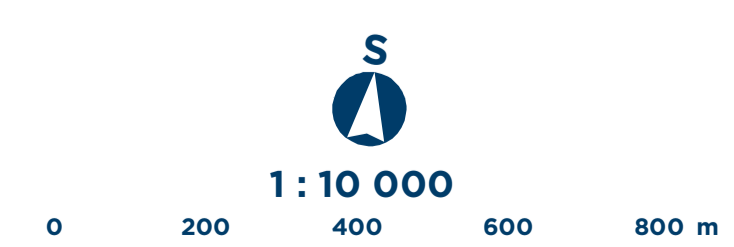
Úplné znění po Změně č.2b

OSTRAVA!!!



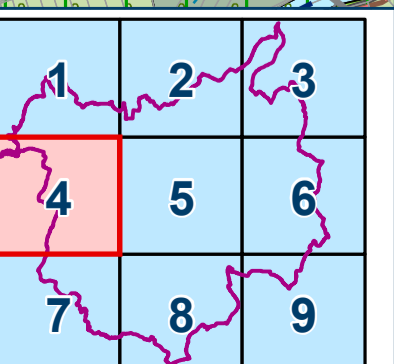
KOORDINAČNÍ VÝKRES

Záznam o účinnosti: Územní plán Ostravy úplné znění po Změně č. 2b
označení správního orgánu, který změnu vydal: Zastupitelstvo města Ostravy
pořadové číslo poslední změny: 2b
datum nabylí účinnosti změny: 14.5.2021
jméno a příjmení, funkce a podpis oprávněné úřední osoby pořizovatele, otisk úředního razítka:
Ing. Pavla Růžičková, referent státní správy a samosprávy na úseku územního plánování – pořizovatel ÚPD



Mapový list č.

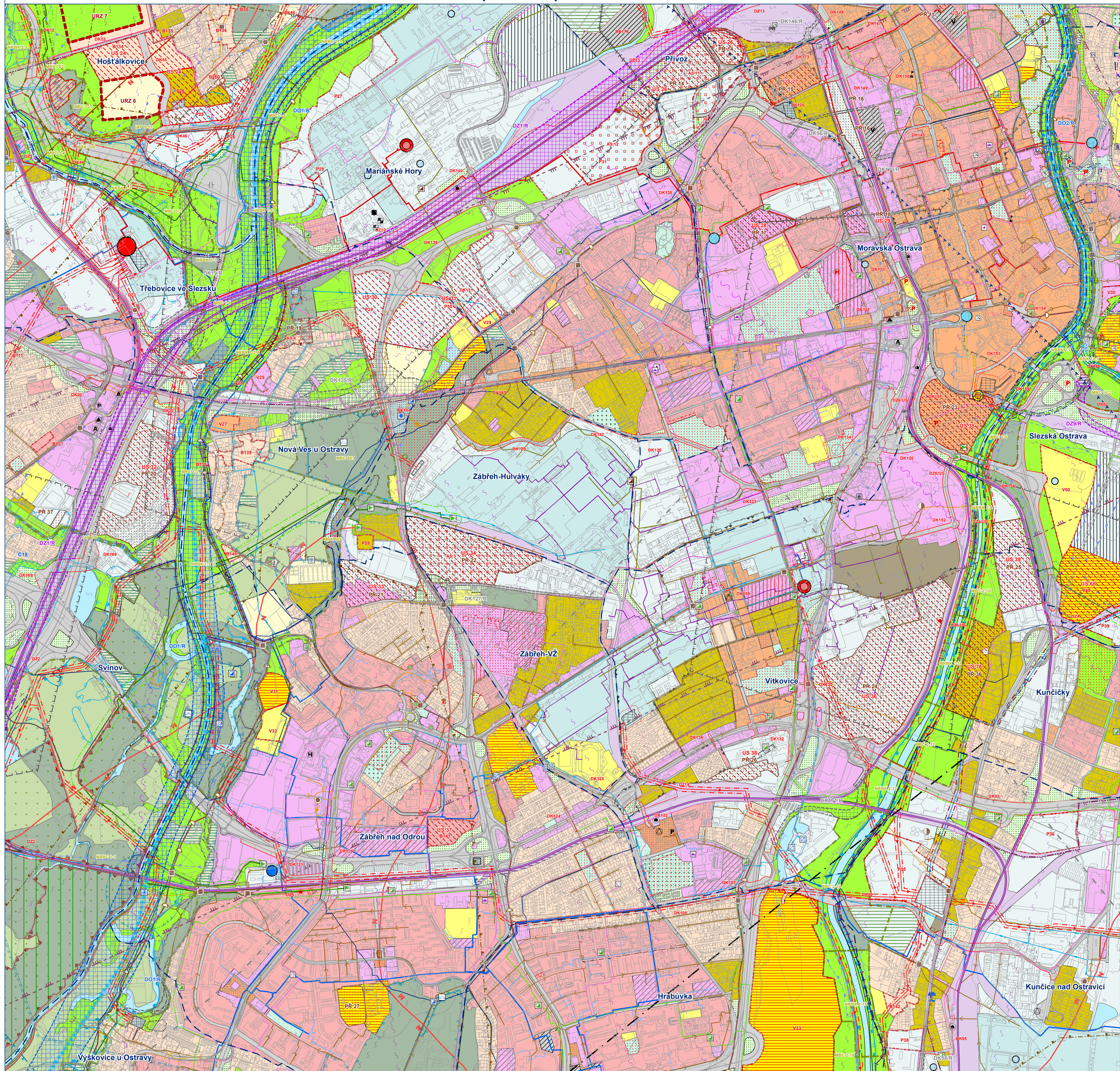
4



ÚZEMNÍ PLÁN OSTRAVY

Úplné znění po Změně č.2b

OSTRAVA!!!



KOORDINAČNÍ VÝKRES

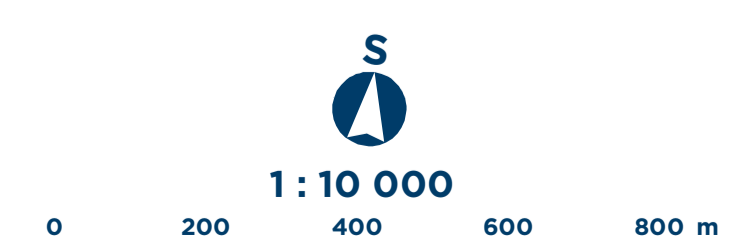
Záznam o účinnosti: Územní plán Ostravy úplné znění po Změně č. 2b
označení správního orgánu, který změnu vydal: Zastupitelstvo města Ostravy

pořadové číslo poslední změny: 2b

datum nabytí účinnosti změny: 14.5.2021

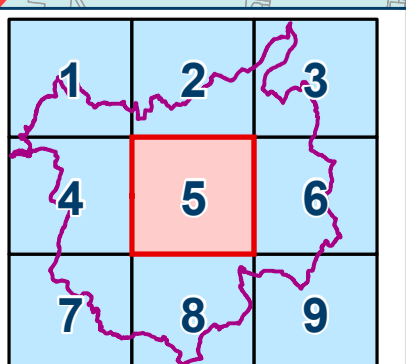
jméno a příjmení, funkce a podpis oprávněné úřední osoby pořizovatele, otisk úředního razítka:

Ing. Pavla Růžičková, referent státní správy a samosprávy na úseku územního plánování – pořizovatel ÚPD



Mapový list č.

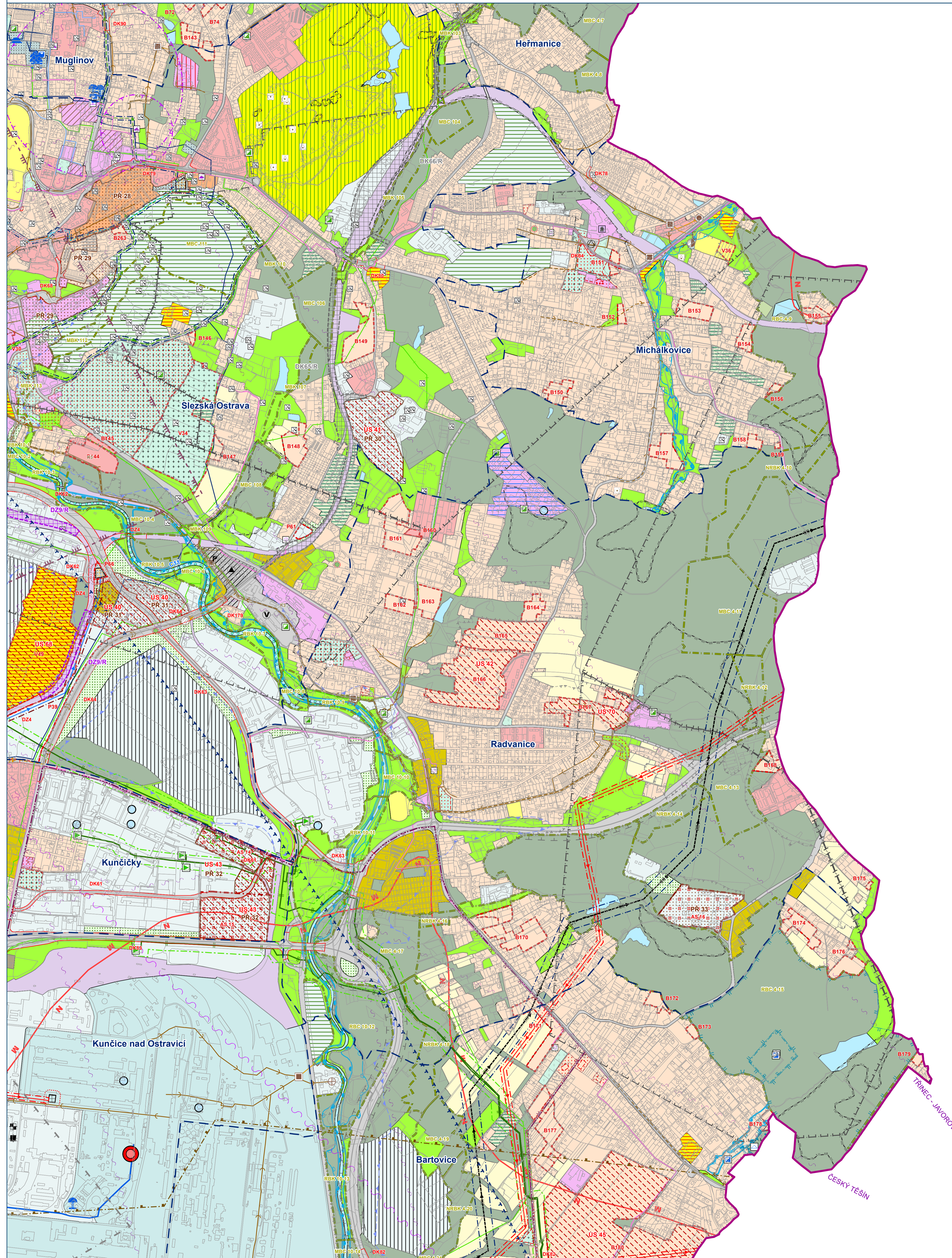
5



ÚZEMNÍ PLÁN OSTRAVY

Úplné znění po Změně č.2b

OSTRAVA!!!



KOORDINAČNÍ VÝKRES

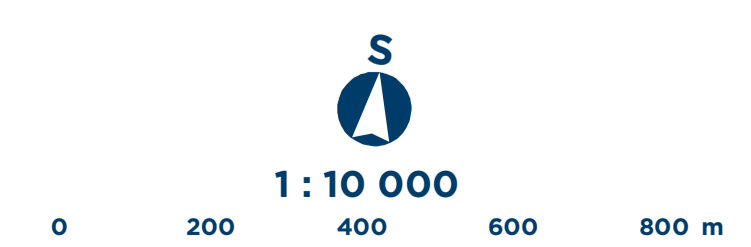
Záznam o účinnosti: Územní plán Ostravy úplné znění po Změně č. 2b
označení správního orgánu, který změnu vydal: Zastupitelstvo města Ostravy

pořadové číslo poslední změny: 2b

datum nabytí účinnosti změny: 14.5.2021

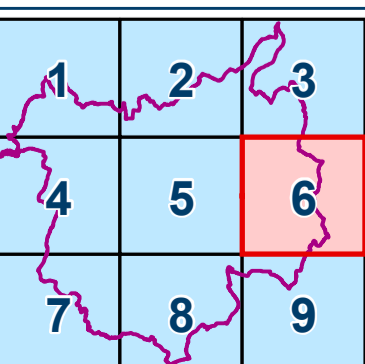
jméno a příjmení, funkce a podpis oprávněné úřední osoby pořizovatele, otisk úředního razítka:

Ing. Pavla Růžičková, referent státní správy a samosprávy na úseku územního plánování – pořizovatel ÚPD



Mapový list č.

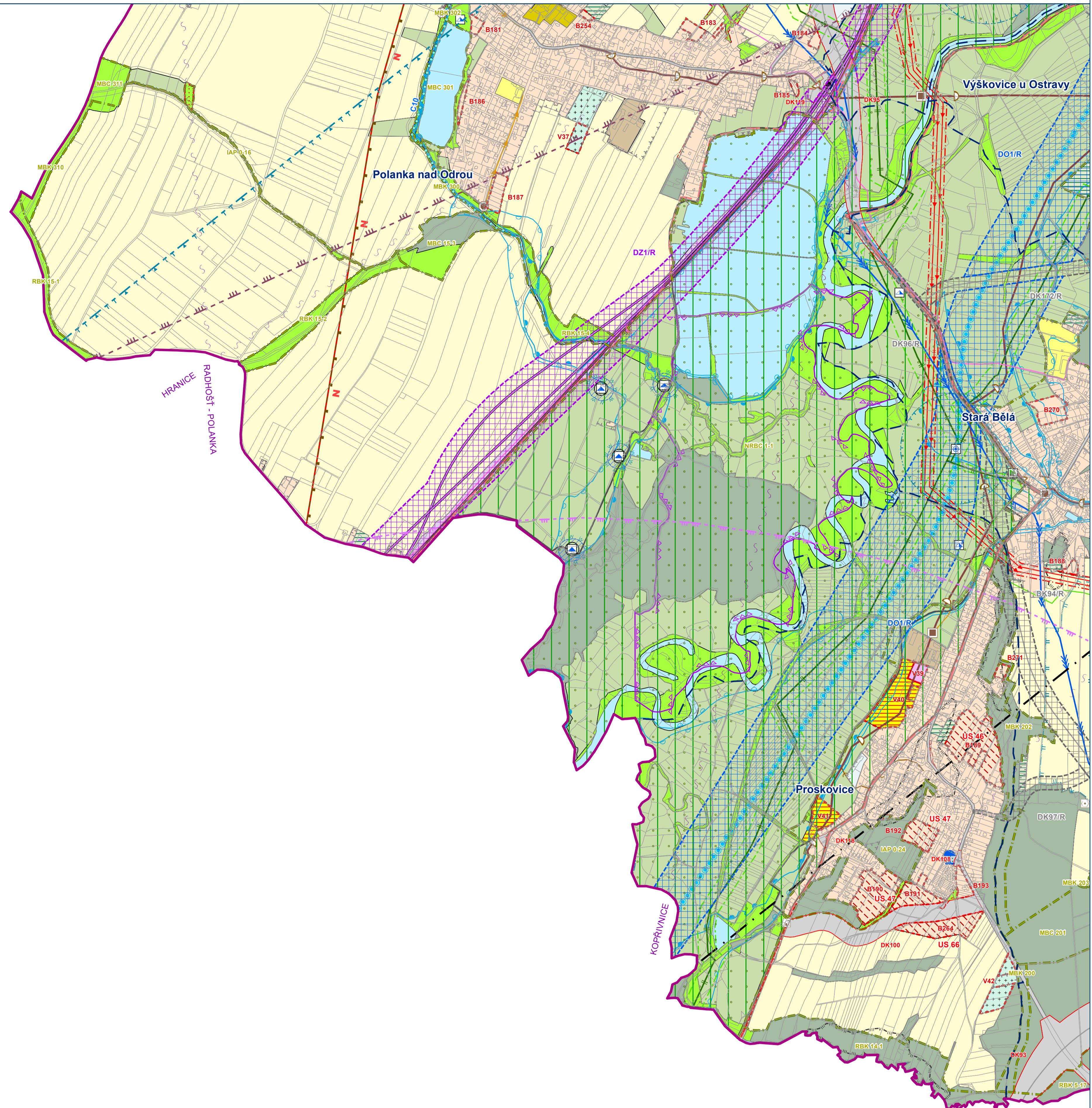
6



ÚZEMNÍ PLÁN OSTRAVY

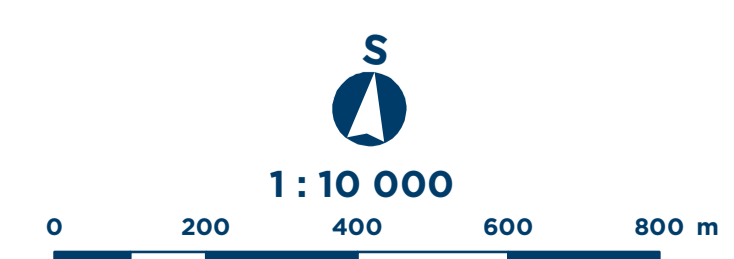
Úplné znění po Změně č.2b

OSTRAVA!!!



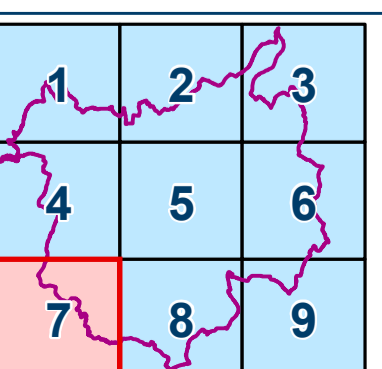
KOORDINAČNÍ VÝKRES

Záznam o účinnosti: Územní plán Ostravy úplné znění po Změně č. 2b
označení správního orgánu, který změnu vydal: Zastupitelstvo města Ostravy
pořadové číslo poslední změny: 2b
datum nabytí účinnosti změny: 14.5.2021
jméno a příjmení, funkce a podpis oprávněné úřední osoby pořizovatele, otisk úředního razítka:
Ing. Pavla Růžičková, referent státní správy a samosprávy na úseku územního plánování – pořizovatel ÚPD



Mapový list č.

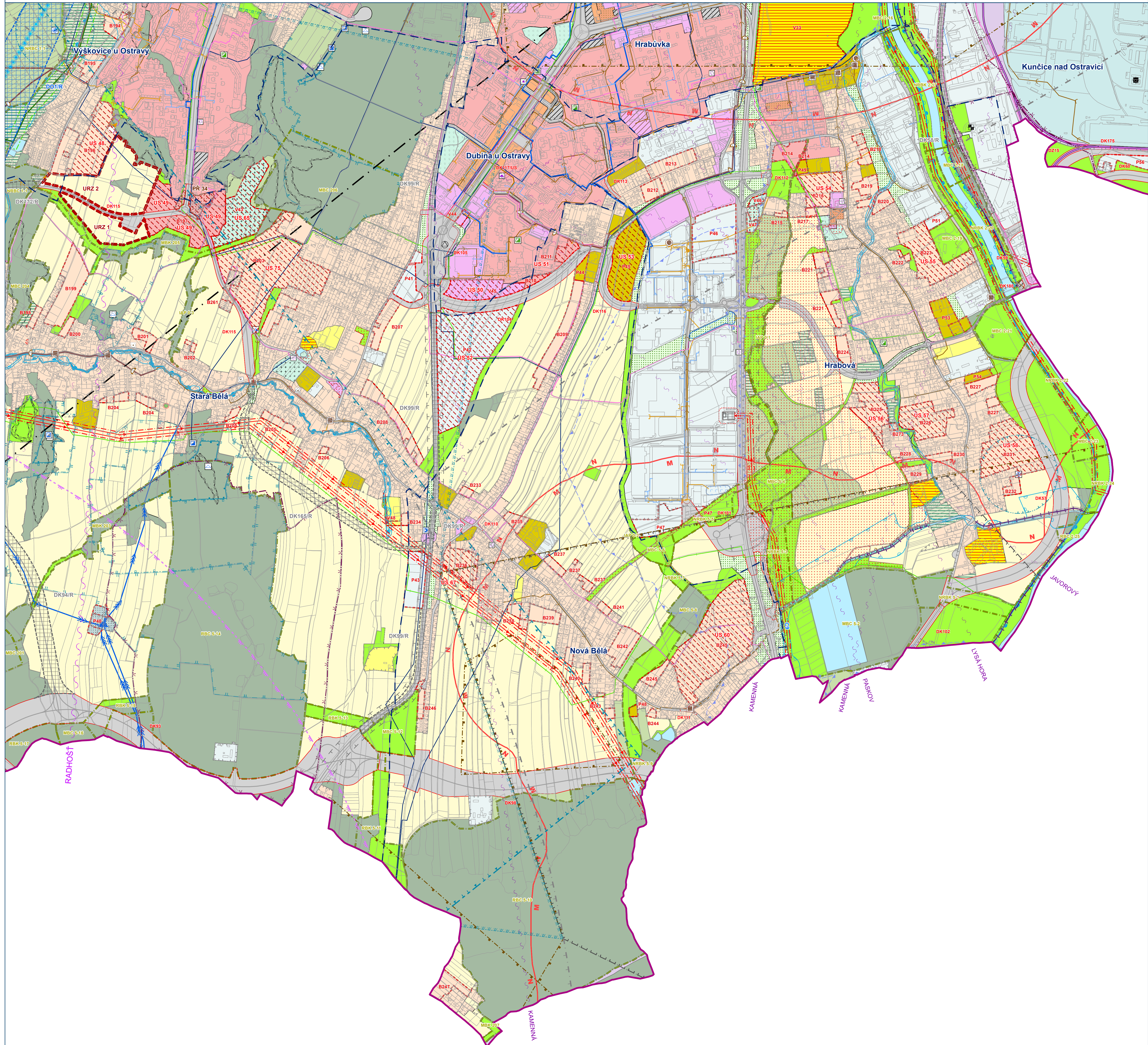
7



ÚZEMNÍ PLÁN OSTRAVY

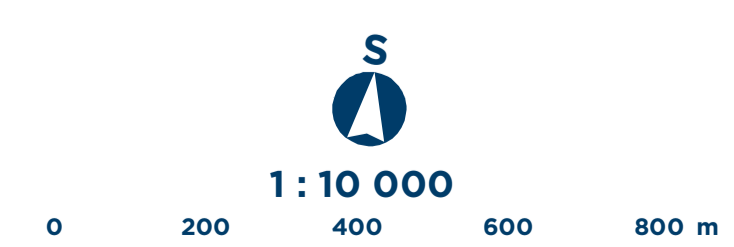
Úplné znění po Změně č.2b

OSTRAVA!!!



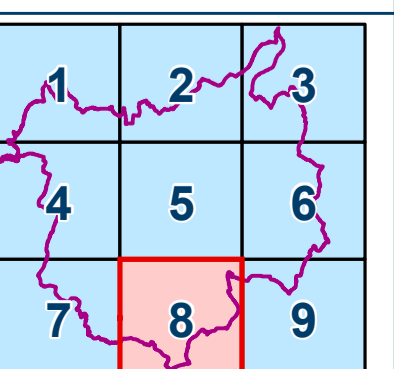
KOORDINAČNÍ VÝKRES

Záznam o účinnosti: Územní plán Ostravy úplné znění po Změně č. 2b
označení správního orgánu, který změnu vydal: Zastupitelstvo města Ostravy
požadové číslo poslední změny: 2b
datum nabylí účinnosti změny: 14.5.2021
jméno a příjmení, funkce a podpis oprávněné úřední osoby pořizovatele, otisk úředního razítka:
Ing. Pavla Růžičková, referent státní správy a samosprávy na úseku územního plánování – pořizovatel ÚPD



Mapový list č.

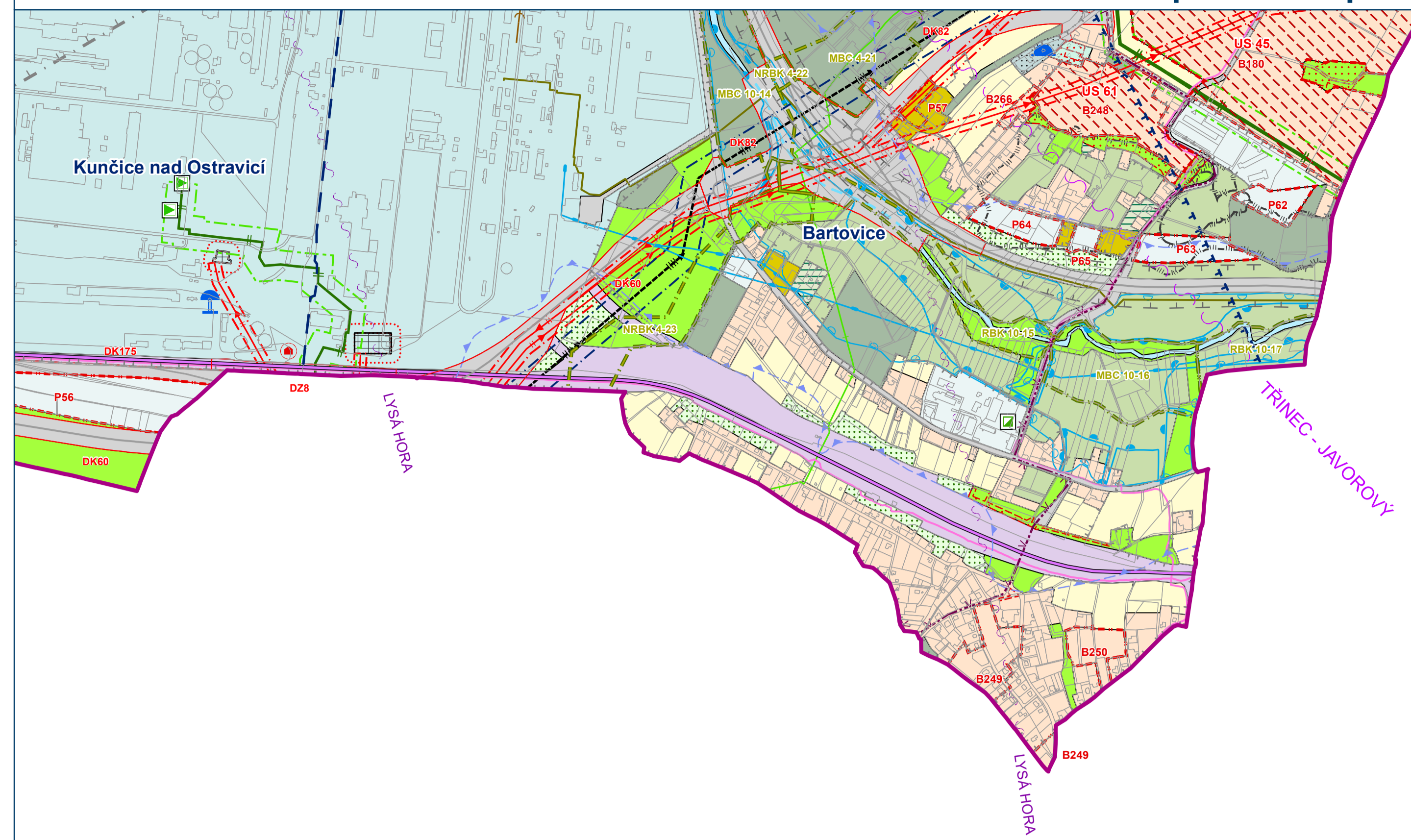
8



ÚZEMNÍ PLÁN OSTRAVY


Úplné znění po Změně č.2b

OSTRAVA!!!



KOORDINAČNÍ VÝKRES

Záznam o účinnosti: Územní plán Ostravy úplné znění po Změně č. 2b
označení správního orgánu, který změnu vydal: Zastupitelstvo města Ostravy
pořadové číslo poslední změny: 2b
datum nabytí účinnosti změny: 14.5.2021
jméno a příjmení, funkce a podpis oprávněné úřední osoby pořizovatele, otisk úředního razítka:
Ing. Pavla Růžičková, referent státní správy a samosprávy na úseku územního plánování – pořizovatel ÚPD



Mapový list č.

9

