
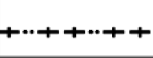






I. ÚZEMNÍ PLÁN VENDRYNĚ











I.B.b.1) HLAVNÍ VÝKRES - URBANISTICKÁ KONCEPCE

ÚPLNÉ ZNĚNÍ PO ZMĚNĚ Č. 1



















































LEGENDA

	HRANICE OBCE (ŘEŠENÉHO ÚZEMÍ)
	HRANICE ZASTAVĚNÉHO ÚZEMÍ K 30.4.2016
	Z20 NAVRŽENÉ ZASTAVITELNÉ PLOCHY
	P1 NAVRŽENÉ PLOCHY PŘESTAVBY
	R1 NAVRŽENÉ ÚZEMNÍ REZERVY
	US 1 VYMEZENÍ PLOCH, VE KTERÝCH JE PROVEŘENÍ ZMĚN JEJICH VYUŽITÍ ÚZEMNÍ STUDIÍ PŮDMIŇKOU PRO ROZHODOVÁNÍ

PRVKY ÚSES

STAV	NÁVRH	
		LOKÁLNÍ BIKORIDOR
		LOKÁLNÍ BIOCENTRUM
		REGIONÁLNÍ BIKORIDOR
		REGIONÁLNÍ BIOCENTRUM
		POPIS ÚSES

PLOCHY S ROZDÍLNÝM ZPŮSOBEM VYUŽITÍ

STABILIZOVANÉ PLOCHY	PLOCHY ZMĚN	
		BI - BYDLENÍ INDIVIDUÁLNÍ V RODINNÝCH DOMECH MĚSTSKÉ A PŘÍMĚSTSKÉ
		BV - BYDLENÍ INDIVIDUÁLNÍ V RODINNÝCH DOMECH VESNICKÉ
		BR - BYDLENÍ INDIVIDUÁLNÍ V RODINNÝCH DOMECH V ROZPTÝLENÉ ZÁSTAVBĚ
		RI - REKREACE RODINNÉ
		RZ - REKREACE INDIVIDUÁLNÍ - ZAHŘÁDKÁŘSKÉ OSADY
		OV - OBČANSKÉHO VYBAVENÍ - VEŘEJNÁ VYBAVENOST
		OH - OBČANSKÉHO VYBAVENÍ - VEŘEJNÁ POHŘEBIŠTĚ A SOUVISEJÍCÍ SLUŽBY
		OK - OBČANSKÉHO VYBAVENÍ - KOMERČNÍ ZAŘÍZENÍ
		OS - OBČANSKÉHO VYBAVENÍ - TĚLOVÝCHOVNÁ A SPORTOVNÍ ZAŘÍZENÍ
		DS - DOPRAVNÍ INFRASTRUKTURY - SILNIČNÍ
		DZ - DOPRAVNÍ INFRASTRUKTURY - DRÁŽNÍ
		TI - TECHNICKÁ INFRASTRUKTURY
		PV - VEŘEJNÝCH PROSTRANSTVÍ S PŘEVAHOU ZPEVNĚNÝCH PLOCH
		VD - VÝROBY A SKLADOVÁNÍ - DROBNÁ A ŘEMESLNÁ
		VZ - VÝROBY A SKLADOVÁNÍ - ZEMĚDĚLSKÁ A LESNICKÁ
		MV - SMÍŠENÉ VÝROBNÍ
		WT - VODNÍ PLOCHY A TOKY
		WP - VODOHOSPODÁŘSKÉ
		PZ - VEŘEJNÁ PROSTRANSTVÍ S PŘEVAHOU NEZPEVNĚNÝCH PLOCH
		ZS - ZELEŇ SOUKROMÝCH ZAHRAD
		ZX - ZELEŇ SPECIFICKÁ - INTENZIVNÍ SADY
		ZP - ZELEŇ - PŘÍRODNÍHO CHARAKTERU
		NZ - ZEMĚDĚLSKÉ POZEMKY
		NL - LESY
		NP - PŘÍRODNÍ

 PROJEKTOVÁ ČINNOST, URBANISMUS, ÚZEMNÍ PLÁNOVÁNÍ, EKOLOGIE
URBANISTICKÉ STŘEDISKO OSTRAVA, s.r.o.
OSTRAVA s.r.o. Spartakovců 3, Ostrava-Poruba, 708 00 tel: 59 693 95 30 www.uso.cz

ZODP.PROJEKTANT :	ING. ARCH. PETR GAJDUŠEK	ZAK. ČÍSLO	U - 517
ZHOTOVITEL :	ING. ARCH. PETR GAJDUŠEK	MĚŘÍTKO	1 : 5 000
OBJEDNATEL :	OBEC VENDRYNĚ	DATUM	2018