


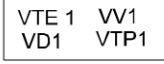

# I. ÚZEMNÍ PLÁN VENDRYNĚ

I.B.c) VÝKRES VEŘEJNĚ PROSPĚŠNÝCH STAVEB, OPATŘENÍ A ASANACÍ




1 : 5 000

ÚPLNÉ ZNĚNÍ PO ZMĚNĚ Č. 1A, Č. 1, Č. 2A, Č. 2



## LEGENDA

|  |                                  |
|--|----------------------------------|
|  | HRANICE ŘEŠENÉHO ÚZEMÍ           |
|  | POPIS VEŘEJNĚ PROSPĚŠNÝCH STAVEB |
|  | POPIS MÍSTNÍCH ČÁSTÍ             |







## ENERGETIKA, SPOJE

|   |  |
|---|--|
| NÁVRH   |  |
|  | VEDENÍ VN 22 kV - NADZEMNÍ, S OCHRANNÝM PÁSMEM |
|  | VEDENÍ VN 22 kV - ZEMNÍ, KABELOVÉ              |
|  | TRANSFORMAČNÍ STANICE 100/22 kV                |











## VODNÍ HOSPODÁŘSTVÍ

|   |                         |
|---|-------------------------|
|  | RETENČNÍ NÁDRŽ          |
|  | VÍCEÚČELOVÁ VODNÍ NÁDRŽ |

## NÁVRH VPS

|  |   |
|--|---|
|   | PLOCHY A KORIDORY PRO STAVBY DOPRAVNÍ INFRASTRUKTURY  |
|  | PLOCHY A KORIDORY PRO VEDENÍ TECHNICKÉ INFRASTRUKTURY |
|  | PLOCHY PRO VEŘEJNÁ POHŘEBIŠTĚ A SOUVISEJÍCÍ SLUŽBY    |
|  | PLOCHY VEŘEJNÝCH PROSTRANSTVÍ                         |
|  | PLOCHY VPS S MOŽNOSTÍ UPLATNĚNÍ PŘEDKUPNÍHO PRÁVA     |
|  | PLOCHY VPS S MOŽNOSTÍ VYVLASTNĚNÍ                     |

## OPATŘENÍ VE VEŘEJNÉM ZÁJMU - PRVKY ÚSES

| STAV   | NÁVRH   |                       |
|--|---|-----------------------|
|  |  | LOKÁLNÍ BOKORIDOR     |
|  |  | LOKÁLNÍ BIOCENTRUM    |
|  |  | REGIONÁLNÍ BOKORIDOR  |
|  |  | REGIONÁLNÍ BIOCENTRUM |
|  |  | POPIS ÚSES            |