

















II. ODŮVODNĚNÍ ÚZEMNÍHO PLÁNU VENDRYNĚ

ZMĚNA Č. 1A





II.B.c) VÝKRES PŘEDPOKLÁDANÝCH ZÁBORŮ PŮDNÍHO FONDU 1 : 5 000

STAV











	HRANICE OBCE (ŘEŠENÉHO ÚZEMÍ)
	HRANICE ZASTAVĚNÉHO ÚZEMÍ K 30.4.2016
	HRANICE ZASTAVĚNÉHO ÚZEMÍ K 1.9.1986 (INTRAVILÁN)
	NAVRŽENÉ ZASTAVITELNÉ PLOCHY
	NAVRŽENÉ PLOCHY PŘESTAVBY
	PLOCHA PŘI OKRAJI LESA S PODMÍNĚNÝM VYUŽÍVÁNÍM - 50M
	HRANICE BPEJ
	ZEMĚDĚLSKÉ POZEMKY S TŘÍDOU OCHRANY II
	ZEMĚDĚLSKÉ POZEMKY S TŘÍDOU OCHRANY III
	ZEMĚDĚLSKÉ POZEMKY S TŘÍDOU OCHRANY IV
	ZEMĚDĚLSKÉ POZEMKY S TŘÍDOU OCHRANY V
	LESNÍ POZEMKY
	NEZEMĚDĚLSKÉ POZEMKY
	ODVODNĚNÉ POZEMKY
	KÓD BPEJ - TŘÍDA OCHRANY ZEMĚDĚLSKÝCH POZEMKŮ
	RUŠENÉ PRVKY

PLOCHY S ROZDÍLNÝM ZPŮSOBEM VYUŽITÍ

PLOCHY ZMĚN

	BYDLENÍ INDIVIDUÁLNÍ V RODINNÝCH DOMECH MĚSTSKÉ A PŘÍMĚSTSKÉ
	BYDLENÍ INDIVIDUÁLNÍ V RODINNÝCH DOMECH VESNICKÉ
	BYDLENÍ INDIVIDUÁLNÍ V RODINNÝCH DOMECH V ROZPTÝLENÉ ZÁSTAVBĚ
	VEŘEJNÝCH PROSTRANSTVÍ S PŘEVAHOU ZPEVNĚNÝCH PLOCH

PRVKY ÚSES

STAV	NÁVRH	
		LOKÁLNÍ BIODORIDOR
		LOKÁLNÍ BIOCENTRUM
		REGIONÁLNÍ BIODORIDOR
		REGIONÁLNÍ BIOCENTRUM
		POPIS ÚSES