



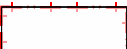

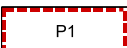



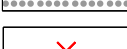
I. ÚZEMNÍ PLÁN VENDRYNĚ

ZMĚNA Č. 2

I.B.a) VÝKRES ZÁKLADNÍHO ČLENĚNÍ ÚZEMÍ

1 : 5 000

LEGENDA

	HRANICE OBCE (ŘEŠENÉHO ÚZEMÍ)
	ZASTAVĚNÉ ÚZEMÍ K 1.5.2023
	INTRAVILÁN Z R. 1966
	NAVRŽENÉ ZASTAVITELNÉ PLOCHY
	NAVRŽENÉ PLOCHY PŘESTAVBY
	NAVRŽENÉ ÚZEMNÍ REZERVY
	VYMEZENÍ PLOCH, VE KTERÝCH JE PROVEŘENÍ ZMĚN JEJICH VYUŽITÍ ÚZEMNÍ STUDIÍ PODMÍNKOU PRO ROZHODOVÁNÍ
	POPIS MÍSTNÍCH ČÁSTÍ
	RUŠENÉ JEVY