

I. ÚZEMNÍ PLÁN VENDRYNĚ

I.B.a) VÝKRES ZÁKLADNÍHO ČLENĚNÍ ÚZEMÍ


1 : 5 000

ÚPLNÉ ZNĚNÍ PO ZMĚNĚ Č. 1A, Č. 1, Č. 2A, Č. 2

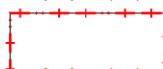
LEGENDA



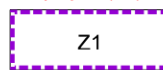
HRANICE OBCE (ŘEŠENÉHO ÚZEMÍ)



HRANICE ZASTAVĚNÉHO ÚZEMÍ K 1. 5. 2023



HRANICE INTRAVILÁNU Z R. 1966



NAVRŽENÉ ZASTAVITELNÉ PLOCHY



NAVRŽENÉ PLOCHY PŘESTAVBY



NAVRŽENÉ ÚZEMNÍ REZERVY



VYMEZENÍ PLOCH, VE KTERÝCH JE PROVEŘENÍ ZMĚN JEJICH VYUŽITÍ
ÚZEMNÍ STUDIÍ PODMÍNKOU PRO ROZHODOVÁNÍ



POPIS MÍSTNÍCH ČÁSTÍ