

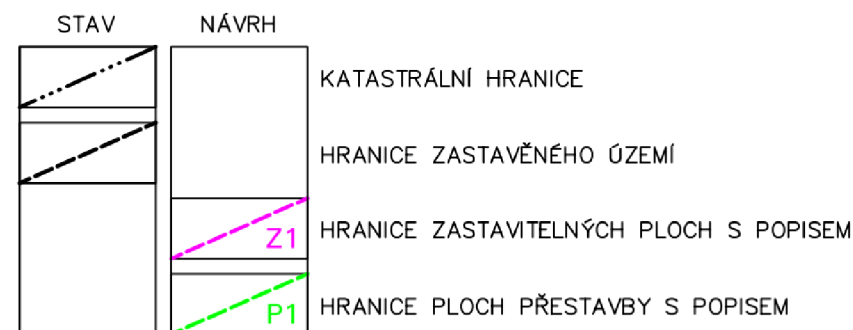


# ÚPLNÉ ZNĚNÍ ÚZEMNÍHO PLÁNU BÍTOV PO ZMĚNĚ č.1

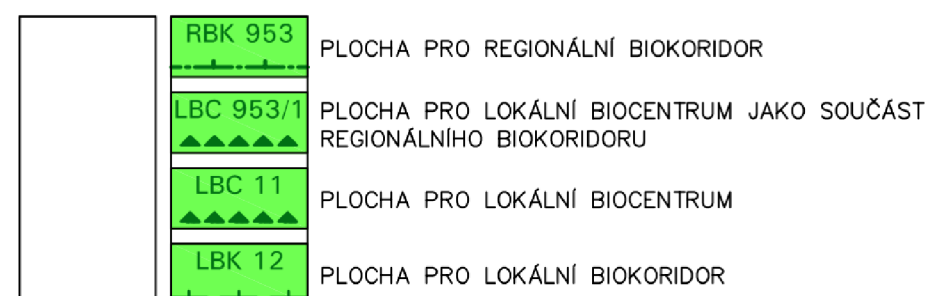
## I.2.b) HLAVNÍ VÝKRES - URBANISTICKÁ KONCEPCE

### PLOCHY S ROZDÍLNÝM ZPŮSOBEM VYUŽITÍ

STABILIZOVANÉ PLOCHY	PLOCHY ZMĚN	ÚZEMNÍ REZERVY	
SB	SB		PLOCHY SMÍŠENÉ OBYTNÉ
R	R		PLOCHY REKREACE
OV	OV		PLOCHY OBČANSKÉHO VYBAVENÍ
OH			PLOCHY OBČANSKÉHO VYBAVENÍ – HŘBITOV
PV	PV		PLOCHY VEŘEJNÝCH PROSTRANSTVÍ
	SV		PLOCHY SMÍŠENÉ VÝROBNÍ
D	D		PLOCHY DOPRAVNÍ INFRASTRUKTURY
T	T		PLOCHY TECHNICKÉ INFRASTRUKTURY
Z			PLOCHY ZEMĚDĚLSKÉ
P	P		PLOCHY PŘÍRODNÍ
L			PLOCHY LESNÍ
NS	NS		PLOCHY SMÍŠENÉ NEZASTAVĚNÉHO ÚZEMÍ



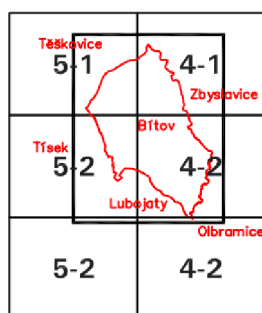
### ÚZEMNÍ SYSTÉM EKOLOGICKÉ STABILITY



#### POZNÁMKA:

– INTERVAL VRSTEVNIC V MAPOVÝCH SEKČÍCH 4–2 A 5–1 JE 2m,  
V MAPOVÝCH SEKČÍCH 4–1 A 5–2 JE 5m.

#### KLAD MAPOVÝCH SEKČÍ MĚŘITKA 1:5000 - BÍLOVEC



OZNAČENÍ DOKUMENTACE:	ÚPLNÉ ZNĚNÍ ÚZEMNÍHO PLÁNU BÍTOV PO ZMĚNĚ č.1	
OBJEDNATEL:	OBEC BÍTOV	
POŘIZOVATEL:	MĚSTSKÝ ÚŘAD V BÍLOVCI	
ZHOTOVITEL:	ATELIER ARCHPLAN OSTRAVA s.r.o.	
ZODPOVĚDNÝ PROJEKTANT:	Ing.arch.KATEŘINA BUSCHOVÁ	
ZAKÁZKOVÉ ČÍSLO:	EXPEDICE:	MĚŘITKO:
1156/13	6/2018	1:5000

**ATELIER ARCHPLAN OSTRAVA s.r.o.**

Martinovská 3168, 723 00 Ostrava-Martinov; zeman@archplan.cz