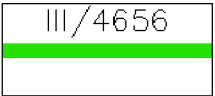









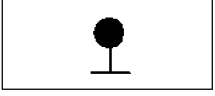
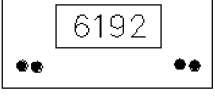




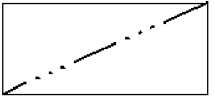





ÚZEMNÍ PLÁN BÍTOV - NÁVRH

I.2.c) HLAVNÍ VÝKRES - KONCEPCE DOPRAVY

STAV	NÁVRH	
		SILNICE III.TŘÍDY
		MÍSTNÍ KOMUNIKACE
		MÍSTNÍ KOMUNIKACE K REKONSTRUKCI
		VÝZNAMNÉ ÚČELOVÉ KOMUNIKACE
		PLOCHY VEŘEJNÝCH PARKOVIŠŤ NAD 5 MÍST
		HLAVNÍ VJEZDY DO ÚZEMÍ
		AUTOBUSOVÁ ZASTÁVKA
		CYKLOTRASY (ZNAČENÉ S ČÍSLEM)
		CYKLOSTEZKY, STEZKY PRO PĚŠÍ A CYKLISTY
		VÝZNAMNÉ CHODNÍKY, SAMOSTATNÉ PĚŠÍ TRASY

STAV	NÁVRH	
		KATASTRÁLNÍ HRANICE
		ZASTAVITELNÉ PLOCHY PRO BYDLENÍ
		ZASTAVITELNÉ A PŘESTAVBOVÉ PLOCHY PRO VÝROBU A TECHNICKOU INFRASTRUKTURU
		VODNÍ TOKY A PLOCHY

POZNÁMKA:
 – INTERVAL VRSTEVNIC V MAPOVÝCH SEKČÍCH 4–2 A 5–1 JE 2m, V MAPOVÝCH SEKČÍCH 4–1 A 5–2 JE 5m.

OZNAČENÍ DOKUMENTACE:	ÚZEMNÍ PLÁN BÍTOV – NÁVRH	ATELIER ARCHPLAN OSTRAVA s.r.o. Martinovská 3168, 723 00 Ostrava-Martinov; zeman@archplan.cz
OBJEDNATEL:	OBEC BÍTOV	
POŘIZOVATEL:	MĚSTSKÝ ÚŘAD V BÍLOVCI	
ZHOTOVITEL:	ATELIER ARCHPLAN OSTRAVA s.r.o.	
ZODPOVĚDNÝ PROJEKTANT:	Ing.Arch.MIROSLAV HUDÁK	
VYUŽITÍ ÚZEMÍ, KOORDINACE:	Ing.Arch.MIROSLAV HUDÁK	ZAKÁZKOVÉ ČÍSLO:
DEMOGRAFIE, ŽIVOTNÍ PROSTŘEDÍ:	RNDr.MILAN POLEDNÍK	1031/06
DOPRAVA:	Ing.JIŘÍ DATINSKÝ	EXPEDICE:
VODNÍ HOSPODÁŘSTVÍ, ENERGETIKA, SPOJE:	Ing.JAROSLAV GAVLAS	ÚNOR 2009
OCHRANA PŘÍRODY, ÚSES:	Ing.Arch.MAGDALÉNA ZEMANOVÁ	MĚŘÍTKO:
PŮDNÍ FOND:	Ing.TEREZA NOVÁČKOVÁ	1:5000
SPOLUPRÁCE:	Mgr.KAREL ZEMAN	