









ÚPLNÉ ZNĚNÍ ÚZEMNÍHO PLÁNU BÍTOV PO ZMĚNĚ č.2















I.2.c) HLAVNÍ VÝKRES - KONCEPCE DOPRAVY

STAV	NÁVRH	
		KATASTRÁLNÍ HRANICE
		ZASTAVITELNÉ PLOCHY PRO BYDLENÍ, REKREACI, OBČANSKÉ VYBAVENÍ
		ZASTAVITELNÉ A PŘESTAVBOVÉ PLOCHY PRO VÝROBU A TECHNICKOU INFRASTRUKTURU
		VODNÍ TOKY A PLOCHY

POZNÁMKA:

- INTERVAL VRSTEVNIC V MAPOVÝCH SEKČÍCH 4–2 A 5–1 JE 2m, V MAPOVÝCH SEKČÍCH 4–1 A 5–2 JE 5m.

OZNAČENÍ DOKUMENTACE:	ÚZEMNÍ PLÁN BÍTOV, ZMĚNA č.2
ČÁST, ETAPA:	ÚPLNÉ ZNĚNÍ ÚZEMNÍHO PLÁNU PO ZMĚNĚ č.2
VÝKRES:	I.2.c) HLAVNÍ VÝKRES – KONCEPCE DOPRAVY
OBJEDNATEL:	OBEC BÍTOV
POŘIZOVATEL:	MĚSTSKÝ ÚŘAD BÍLOVEC
ZODP.PROJEKTANT:	Ing.arch.Kateřina Buschová
MĚŘÍTKO:	1:5000
DATUM:	5 / 2021

STAV	NÁVRH	
III/4656		SILNICE III.TŘÍDY
		MÍSTNÍ KOMUNIKACE
		MÍSTNÍ KOMUNIKACE K REKONSTRUKCI
		VÝZNAMNÉ ÚČELOVÉ KOMUNIKACE
P	P	PLOCHY VEŘEJNÝCH PARKOVIŠŤ NAD 5 MÍST
		HLAVNÍ VJEZDY DO ÚZEMÍ
		AUTOBUSOVÁ ZASTÁVKA
6192		CYKLOTRASY (ZNAČENÉ S ČÍSLEM)
		CYKLOSTEZKY, STEZKY PRO PĚŠÍ A CYKLISTY
		VÝZNAMNÉ CHODNÍKY, SAMOSTATNÉ PĚŠÍ TRASY