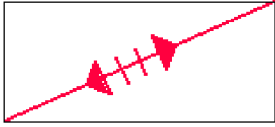



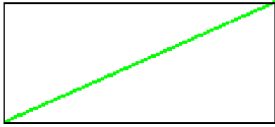
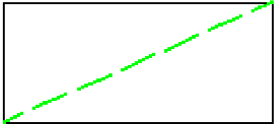












ÚZEMNÍ PLÁN BÍTOV - NÁVRH

I.2.e) HLAVNÍ VÝKRES - KONCEPCE ENERGETIKY A SPOJŮ

STAV	NÁVRH	
		NADZEMNÍ VEDENÍ VN 22kV
		DISTRIBUČNÍ TRAFOSTANICE
		STL PLYNOVOD
		RADIORELÉOVÁ TRASA PÁTEŘNÍ

STAV	NÁVRH	
		KATASTRÁLNÍ HRANICE
		ZASTAVITELNÉ PLOCHY PRO BYDLENÍ
		ZASTAVITELNÉ A PŘESTAVBOVÉ PLOCHY PRO VÝROBU A TECHNICKOU INFRASTRUKTURU
		VODNÍ TOKY A PLOCHY

POZNÁMKA:

– INTERVAL VRSTEVNIC V MAPOVÝCH SEKČÍCH 4-2 A 5-1 JE 2m, V MAPOVÝCH SEKČÍCH 4-1 A 5-2 JE 5m.

OZNAČENÍ DOKUMENTACE:	ÚZEMNÍ PLÁN BÍTOV – NÁVRH	ATELIER ARCHPLAN OSTRAVA s.r.o. Martinovská 3168, 723 00 Ostrava-Martínov; zeman@archplan.cz
OBJEDNATEL:	OBEC BÍTOV	
POŘIZOVATEL:	MĚSTSKÝ ÚŘAD V BÍLOVICI	
ZHOTOVITEL:	ATELIER ARCHPLAN OSTRAVA s.r.o.	
ZODPOVĚDNÝ PROJEKTANT:	Ing.Arch.MIROSLAV HUDÁK	
VYUŽITÍ ÚZEMÍ, KOORDINACE:	Ing.Arch.MIROSLAV HUDÁK	ZAKÁZKOVÉ ČÍSLO:
DEMOGRAFIE, ŽIVOTNÍ PROSTŘEDÍ:	RNDr.MILAN POLEDNÍK	1031/06
DOPRAVA:	Ing.JIŘÍ DATINSKÝ	EXPEDICE:
VODNÍ HOSPODÁŘSTVÍ, ENERGETIKA, SPOJE:	Ing.JAROSLAV GAVLAS	ÚNOR 2009
OCHRANA PŘÍRODY, ÚSES:	Ing.Arch.MAGDALÉNA ZEMANOVÁ	MĚŘITKO:
PŮDNÍ FOND:	Ing.TEREZA NOVÁČKOVÁ	1:5000
SPOLUPRÁCE:	Mgr.KAREL ZEMAN	