
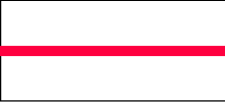






ÚZEMNÍ PLÁN BÍTOV - NÁVRH

I.2.f) VÝKRES VEŘEJNĚ PROSPĚŠNÝCH STAVEB, OPATŘENÍ A ASANACÍ

	SILNICE III.TŘÍDY
	MÍSTNÍ KOMUNIKACE
	CYKLOSTEZKY, STEZKY PRO PĚŠÍ A CYKLITY
	VÝZNAMNÉ CHODNÍKY
	PLOCHY VEŘEJNĚ PROSPĚŠNÝCH STAVEB DOPRAVNÍ A TECHNICKÉ INFRASTRUKTURY
	PLOCHY VEŘEJNĚ PROSPĚŠNÝCH OPATŘENÍ – ČÁSTI ÚSES NAVRŽENÉ K ZALESNĚNÍ

VEŘEJNĚ PROSPĚŠNÉ STAVBY A VEŘEJNĚ PROSPĚŠNÁ OPATŘENÍ, PRO KTERÉ LZE PRÁVA K POZEMKŮM A STAVBÁM VYVLASTNIT

PLOCHY VEŘEJNĚ PROSPĚŠNÝCH STAVEB DOPRAVNÍ INFRASTRUKTURY:

- VD1 ÚPRAVA SMĚROVÉHO OBLOKU SILNICE III/4656
- VD2 MÍSTNÍ KOMUNIKACE PŘES ZASTAVITELNOU PLOCHU Z1
- VD3 MÍSTNÍ KOMUNIKACE PRO ZASTAVITELNOU PLOCHU Z7
- VD4 NOVÉ ÚSEKY MÍSTNÍ KOMUNIKACE DO ZBYSLAVIC
- VD5 CYKLOSTEZKA DO TISKU
- VD6 CHODNÍKY PODÉL SILNICE III/4656

PLOCHY VEŘEJNĚ PROSPĚŠNÝCH STAVEB TECHNICKÉ INFRASTRUKTURY:

- VT1 SKLÁDKA BIOLOGICKÉHO ODPADU

PLOCHY VEŘEJNĚ PROSPĚŠNÝCH OPATŘENÍ – ZALOŽENÍ PRVKŮ ÚZEMNÍHO SYSTÉMU
EKOLOGICKÉ STABILITY:

- VU1 ZALOŽENÍ CHYBĚJÍCÍCH ČÁSTÍ PRVKŮ REGIONÁLNÍHO ÚSES
- VU2 ZALOŽENÍ CHYBĚJÍCÍCH ČÁSTÍ PRVKŮ LOKÁLNÍHO ÚSES

POZNÁMKA:
– INTERVAL VRSTEVNIC V MAPOVÝCH SEKČÍCH 4–2 A 5–1 JE 2m, V
MAPOVÝCH SEKČÍCH 4–1 A 5–2 JE 5m.

OZNAČENÍ DOKUMENTACE:	ÚZEMNÍ PLÁN BÍTOV – NÁVRH	ATELIER ARCHPLAN OSTRAVA s.r.o. Martinovská 3168, 723 00 Ostrava-Martinov; zeman@archplan.cz
OBJEDNATEL:	OBEC BÍTOV	
POŘIZOVATEL:	MĚSTSKÝ ÚŘAD V BÍLOVCI	
ZHOTOVITEL:	ATELIER ARCHPLAN OSTRAVA s.r.o.	
ZODPOVĚDNÝ PROJEKTANT:	Ing.Arch.MIROSLAV HUDÁK	
VYUŽITÍ ÚZEMÍ, KOORDINACE: DEMOGRAFIE, ŽIVOTNÍ PROSTŘEDÍ:	Ing.Arch.MIROSLAV HUDÁK RNDr.MILAN POLEDNÍK	ZAKÁZKOVÉ ČÍSLO: 1031/06
DOPRAVA:	Ing.JIŘÍ DATINSKÝ	
VODNÍ HOSPODÁŘSTVÍ, ENERGETIKA, SPOJE:	Ing.JAROSLAV GAVLAS	EXPEDICE: ÚNOR 2009
OCHRANA PŘÍRODY, ÚSES:	Ing.Arch.MAGDALÉNA ZEMANOVÁ	
PŮDNÍ FOND:	Ing.TEREZA NOVÁČKOVÁ	MĚŘÍTKO: 1:5000
SPOLUPRÁCE:	Mgr.KAREL ZEMAN	