









# ÚZEMNÍ PLÁN BÍTOV - NÁVRH

## I.2.a) VÝKRES ZÁKLADNÍHO ČLENĚNÍ ÚZEMÍ

STAV	NÁVRH	
		KATASTRÁLNÍ HRANICE
		HRANICE ZASTAVĚNÉHO ÚZEMÍ
		HRANICE ZASTAVITELNÝCH PLOCH S POPISEM
		HRANICE PLOCH PŘESTAVBY S POPISEM

### POZNÁMKA:

– INTERVAL VRSTEVNIC V MAPOVÝCH SEKČÍCH 4–2 A 5–1 JE 2m, V MAPOVÝCH SEKČÍCH 4–1 A 5–2 JE 5m.

OZNAČENÍ DOKUMENTACE:	ÚZEMNÍ PLÁN BÍTOV – NÁVRH	<b>ATELIER ARCHPLAN OSTRAVA s.r.o.</b> Martinovská 3168, 723 00 Ostrava-Martínov; zeman@archplan.cz
OBJEDNATEL:	OBEC BÍTOV	
POŘIZOVATEL:	MĚSTSKÝ ÚŘAD V BÍLOVICI	
ZHOTOVITEL:	ATELIER ARCHPLAN OSTRAVA s.r.o.	
ZODPOVĚDNÝ PROJEKTANT:	Ing.Arch.MIROSLAV HUDÁK	
VYUŽITÍ ÚZEMÍ, KOORDINACE:	Ing.Arch.MIROSLAV HUDÁK	ZAKÁZKOVÉ ČÍSLO:
DEMOGRAFIE, ŽIVOTNÍ PROSTŘEDÍ:	RNDr.MILAN POLEDNÍK	1031/06
DOPRAVA:	Ing.JIŘÍ DATINSKÝ	EXPEDICE:
VODNÍ HOSPODÁŘSTVÍ, ENERGETIKA, SPOJE:	Ing.JAROSLAV GAVLAS	ÚNOR 2009
OCHRANA PŘÍRODY, ÚSES:	Ing.Arch.MAGDALÉNA ZEMANOVÁ	MĚŘÍTKO:
PŮDNÍ FOND:	Ing.TEREZA NOVÁČKOVÁ	1:5000
SPOLUPRÁCE:	Mgr.KAREL ZEMAN	