


# ZMĚNA Č. 4 ÚZEMNÍHO PLÁNU HAVÍŘOV


## A.6 VÝKRES VEŘEJNĚ PROSPĚŠNÝCH STAVEB, OPATŘENÍ A ASANACÍ

MĚŘÍTKO 1 : 5 000

VEŘEJNĚ PROSPĚŠNÉ STAVBY A VEŘEJNĚ PROSPĚŠNÁ OPATŘENÍ, PRO KTERÉ LZE PRÁVA K POZEMKŮM A STAVBÁM VYVLASTNIT:

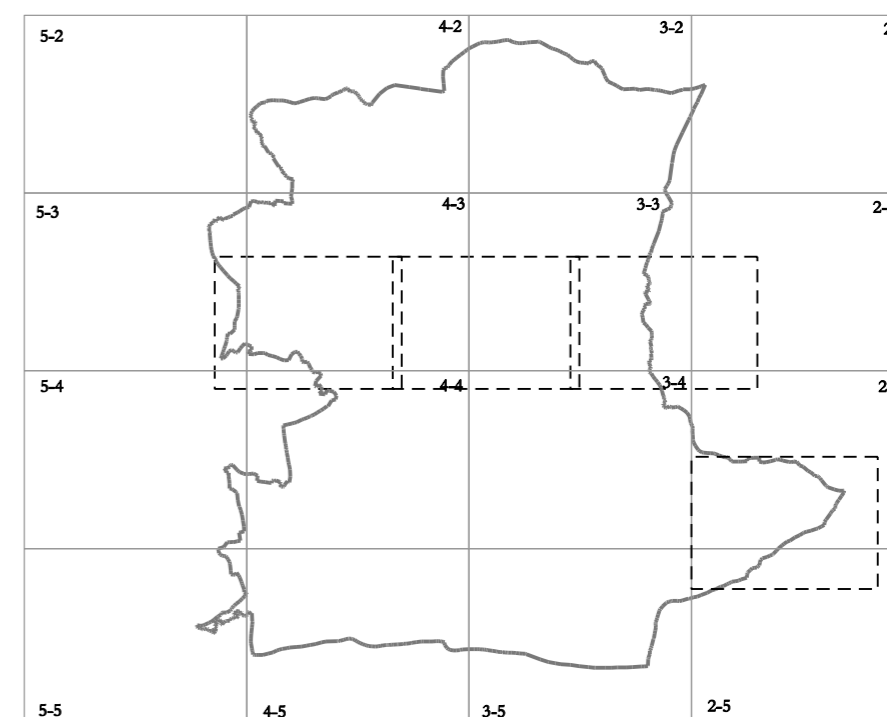


D12 - OPTIMALIZACE CELOSTÁTNÍ TRATĚ Č. 321 OSTRAVA-SVINOV - HAVÍŘOV - ČESKÝ TĚŠÍN  
(VPS DZ14 DLE ZÚR MSK PO VYDÁNÍ AKTUALIZACE Č. 1)



RUŠENÍ JEVU


VÝŘEZY A3 Z MAPOVÝCH LISTŮ KLADU 1:5000



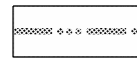
# PODKLADEM JSOU VÝKRESY ÚP HAVÍŘOV PO ZMĚNĚ Č. 3

## A.6 VÝKRES VEŘEJNĚ PROSPĚŠNÝCH STAVEB, OPATŘENÍ A ASANACÍ

### HRANICE




HRANICE OBCE

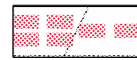


HRANICE KATASTRÁLNÍCH ÚZEMÍ

### VEŘEJNĚ PROSPĚŠNÉ STAVBY A VEŘEJNĚ PROSPĚŠNÁ OPATŘENÍ, PRO KTERÉ LZE PRÁVA K POZEMKŮM A STAVBÁM VYVLASTNIT:



PLOCHY DOPRAVNÍ INFRASTRUKTURY SILNIČNÍ




D1 - D11 LINIOVÉ VYMEZENÍ NAVRŽENÝCH VEŘEJNĚ PROSPĚŠNÝCH DOPRAVNÍCH STAVEB



PLOCHY TECHNICKÉ INFRASTRUKTURY - TECHNICKÉHO VYBAVENÍ



ČOV - ČISTÍRNY ODPADNÍCH VOD



OOV - PLOCHA OSTRAVSKÉHO OBLASTNÍHO VODOVODU



E1 - PLOCHA ZDVOJENÍ VEDENÍ ZVN 460 NA 2 x 400 kV  
E2 - PLOCHA PRO VEDENÍ VVN 2 x 110 kV




E1 - ZDVOJENÍ VEDENÍ ZVN 460 NA 2 x 400 kV




PLOCHY PŘÍRODNÍ - ÚZEMNÍHO SYSTÉMU EKOLOGICKÉ STABILITY



LBC - LOKÁLNÍ BIOCENTRUM



RBC - REGIONÁLNÍ BIOCENTRUM



RBK - REGIONÁLNÍ BIODOR