













ODŮVODNĚNÍ ZMĚNY Č. 2 ÚZEMNÍHO PLÁNU HAVÍŘOV

B.2 VÝKRES PŘEDPOKLÁDANÝCH ZÁBORŮ PŮDNÍHO FONDU

MĚŘÍTKO 1 : 5 000

STAV	NÁVRH	
		HRANICE ZASTAVĚNÉHO ÚZEMÍ K 1. 9. 2016
		ZASTAVITELNÉ PLOCHY S OZNAČENÍM

PLOCHY S ROZDÍLNÝM ZPŮSOBEM VYUŽITÍ

STAV	NÁVRH	
		SMÍŠENÉ OBYTNÉ VENKOVSKÉ
		OBČANSKÉHO VYBAVENÍ - VEŘEJNÉ INFRASTRUKTURY
		DOPRAVNÍ INFRASTRUKTURY SILNIČNÍ
		ZEMĚDĚLSKÉ - ZAHRADY

VÝŘEZY A3 Z MAPOVÝCH LISTŮ Kladu 1:5000

