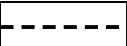





















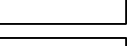



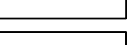




ODŮVODNĚNÍ ZMĚNY Č. 4 ÚZEMNÍHO PLÁNU HAVÍŘOV

B.2 VÝKRES PŘEDPOKLÁDANÝCH ZÁBORŮ PŮDNÍHO FONDU

MĚŘÍTKO 1 : 5 000





STAV NÁVRH

		HRANICE ZASTAVĚNÉHO ÚZEMÍ K 1. 11. 2018
		HRANICE ZASTAVĚNÉHO ÚZEMÍ K 1. 9. 1966 - INTRAVILÁN
		HRANICE 50 m OD OKRAJE POZEMKŮ URČENÝCH K PLNĚNÍ FUNKCE LESA
		HRANICE BPEJ
6.47.42-IV		KÓD BPEJ - TŘÍDA OCHRANY ZEMĚDĚLSKÝCH POZEMKŮ
		ZASTAVITELNÉ PLOCHY S OZNAČENÍM (ČÍSLO ZMĚNY / OZNAČENÍ ZASTAVITELNÉ PLOCHY)
		PLOCHY PŘESTAVBY S OZNAČENÍM (ČÍSLO ZMĚNY / OZNAČENÍ PLOCHY PŘESTAVBY)
		ZEMĚDĚLSKÉ POZEMKY S TŘÍDOU OCHRANY I.
		ZEMĚDĚLSKÉ POZEMKY S TŘÍDOU OCHRANY II.
		ZEMĚDĚLSKÉ POZEMKY S TŘÍDOU OCHRANY III.
		ZEMĚDĚLSKÉ POZEMKY S TŘÍDOU OCHRANY IV.
		ZEMĚDĚLSKÉ POZEMKY S TŘÍDOU OCHRANY V.
		LESNÍ POZEMKY
		NEZEMĚDĚLSKÉ POZEMKY
		ODVODNĚNÉ POZEMKY

PLOCHY S ROZDÍLNÝM ZPŮSOBEM VYUŽITÍ
NÁVRH

SM	SMÍŠENÉ OBYTNÉ MĚSTSKÉ
SV	SMÍŠENÉ OBYTNÉ VENKOVSKÉ
BI	BYDLENÍ INDIVIDUÁLNÍHO
OS	OBČANSKÉHO VYBAVENÍ - SPORTOVNÍCH A REKREAČNÍCH ZAŘÍZENÍ
VS	SMÍŠENÉ VÝROBNÍ
ZZ	ZEMĚDĚLSKÉ - ZAHRADY

ÚZEMNÍ SYSTÉM EKOLOGICKÉ STABILITY
NÁVRH

	LOKÁLNÍ BIOCENTRUM
	LOKÁLNÍ BIKORIDOR
	REGIONÁLNÍ BIOCENTRUM
	REGIONÁLNÍ BIKORIDOR

VÝŘEZY A3 Z MAPOVÝCH LISTŮ Kladu 1:5000

