




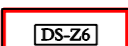

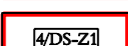










ZMĚNA Č. 4 ÚZEMNÍHO PLÁNU HAVÍŘOV

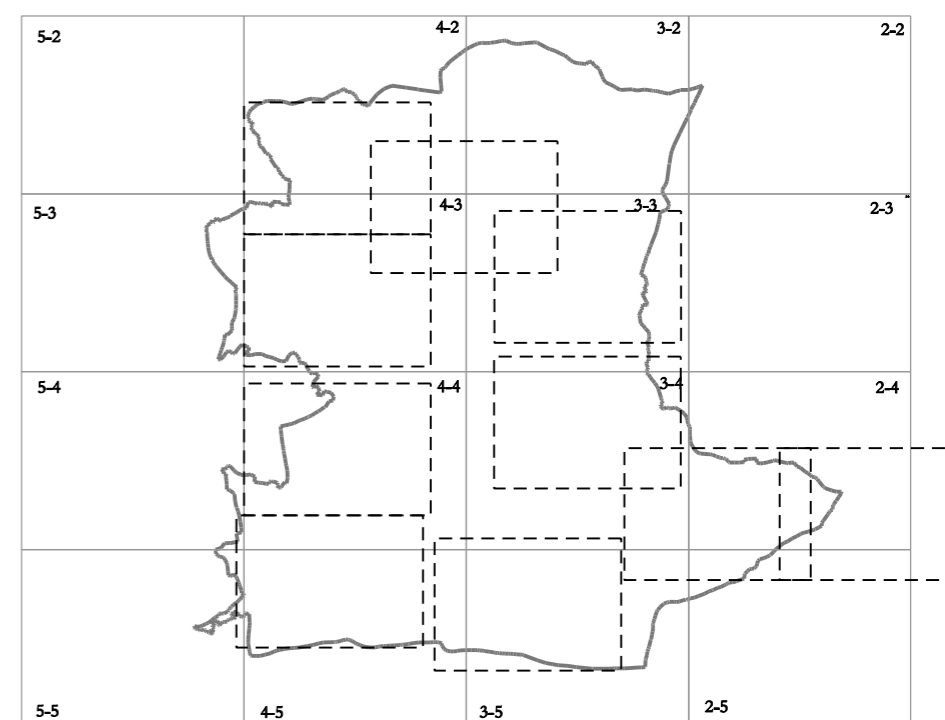
A.1 VÝKRES ZÁKLADNÍHO ČLENĚNÍ ÚZEMÍ

MĚŘÍTKO 1 : 5 000

		HRANICE ZASTAVĚNÉHO ÚZEMÍ K 1. 11. 2018
		ZASTAVĚNÉ ÚZEMÍ K 1. 11. 2018
		ZASTAVITELNÉ PLOCHY S OZNAČENÍM
		ZASTAVITELNÉ PLOCHY S OZNAČENÍM (ČÍSLO ZMĚNY / OZNAČENÍ ZASTAVITELNÉ PLOCHY)
		PLOCHY PŘESTAVBY S OZNAČENÍM (ČÍSLO ZMĚNY / OZNAČENÍ PLOCHY PŘESTAVBY)
		PLOCHY PŘESTAVBY - DOPRAVNÍ INFRASTRUKTURY SILNIČNÍ S OZNAČENÍM
		PODMÍNKA REALIZACE - ZPRACOVÁNÍ ÚZEMNÍ STUDIE
		RUŠENÍ JEVU

OZNAČENÍ KATASTRÁLNÍCH ÚZEMÍ U POPISU PLOCH:
BL - BLUDOVICE, DD - DOLNÍ DATYNĚ, DS - DOLNÍ SUCHÁ, HM - HAVÍŘOV-MĚSTO,
PS - PROSTŘEDNÍ SUCHÁ, SU - ŠUMBARK

VÝŘEZY A3 Z MAPOVÝCH LISTŮ KLADU 1:5000



PODKLADEM JSOU VÝKRESY ÚP HAVÍŘOV PO ZMĚNĚ Č. 3
 A.1 VÝKRES ZÁKLADNÍHO ČLENĚNÍ ÚZEMÍ

STAV	NÁVRH	
		HRANICE OBCE
		HRANICE KATASTRÁLNÍCH ÚZEMÍ
		HRANICE ZASTAVĚNÉHO ÚZEMÍ K 1. 3. 2018
		ZASTAVĚNÉ ÚZEMÍ K 1. 3. 2018
		ZASTAVITELNÉ PLOCHY S OZNAČENÍM
		ZASTAVITELNÉ PLOCHY - DOPRAVNÍ INFRASTRUKTURY SILNIČNÍ S OZNAČENÍM
		PLOCHY PŘESTAVBY S OZNAČENÍM
		PLOCHY PŘESTAVBY - DOPRAVNÍ INFRASTRUKTURY SILNIČNÍ S OZNAČENÍM
		PLOCHY VEŘEJNÝCH PROSTRANSTVÍ - ZELENĚ VEŘEJNÉ S OZNAČENÍM
		PLOCHY ÚZEMNÍCH REZERV S OZNAČENÍM
		OZNAČENÍ PLOCH ŘEŠENÝCH ZMĚNOU ÚZEMNÍHO PLÁNU (ČÍSLO ZMĚNY / OZNAČENÍ PLOCHY)
		PODMÍNKA REALIZACE - ZPRACOVÁNÍ ÚZEMNÍ STUDIE

OZNAČENÍ KATASTRÁLNÍCH ÚZEMÍ U POPISU PLOCH:
 BL - BLUDOVICE, DD - DOLNÍ DATYNĚ, DS - DOLNÍ SUCHÁ, HM - HAVÍŘOV-MĚSTO,
 PS - PROSTŘEDNÍ SUCHÁ, SU - ŠUMBARK