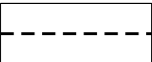






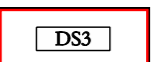

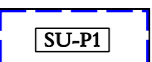

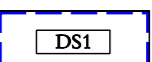



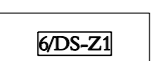

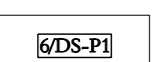








ZMĚNA č. 6

ÚZEMNÍHO PLÁNU HAVÍŘOV

A.1 VÝKRES ZÁKLADNÍHO ČLENĚNÍ ÚZEMÍ

MĚŘÍTKO 1 : 5 000

| STAV | NÁVRH | |
|---|---|---|
|  |  | HRANICE ZASTAVĚNÉHO ÚZEMÍ K 1. 3. 2023 |
|  |  | ZASTAVĚNÉ ÚZEMÍ K 1. 3. 2023 |
|  |  | ZASTAVITELNÉ PLOCHY S OZNAČENÍM |
|  |  | ZASTAVITELNÉ PLOCHY - DOPRAVNÍ INFRASTRUKTURY SILNIČNÍ S OZNAČENÍM |
|  |  | PLOCHY PŘESTAVBY S OZNAČENÍM |
|  |  | PLOCHY PŘESTAVBY - DOPRAVNÍ INFRASTRUKTURY SILNIČNÍ S OZNAČENÍM |
|  |  | PLOCHY VEŘEJNÝCH PROSTRANSTVÍ - ZELENĚ VEŘEJNÉ S OZNAČENÍM |
|  |  | OZNAČENÍ ZASTAVITELNÝCH PLOCH ŘEŠENÝCH ZMĚNOU ÚZEMNÍHO PLÁNU (ČÍSLO ZMĚNY / OZNAČENÍ PLOCHY) |
|  |  | OZNAČENÍ PLOCH PŘESTAVBY ŘEŠENÝCH ZMĚNOU ÚZEMNÍHO PLÁNU (ČÍSLO ZMĚNY / OZNAČENÍ PLOCHY) |
|  |  | OZNAČENÍ ZASTAVITELNÝCH PLOCH A PLOCH PŘESTAVBY DOPRAVNÍ INFRASTRUKTURY SILNIČNÍ ŘEŠENÝCH ZMĚNOU ÚZEMNÍHO PLÁNU (ČÍSLO ZMĚNY / OZNAČENÍ PLOCHY) |
|  |  | ÚZEMNÍ STUDIE VLOŽENÁ DO EVIDENCE O ÚZEMNĚ PLÁNOVACÍ ČINNOSTI |
|  |  | RUŠENÉ JEVI |

OZNAČENÍ KATASTRÁLNÍCH ÚZEMÍ U POPISU PLOCH:
 BL - BLUDOVICE, DD - DOLNÍ DATYNĚ, DS - DOLNÍ SUCHÁ, HM - HAVÍŘOV-MĚSTO,
 PS - PROSTŘEDNÍ SUCHÁ, SU - ŠUMBARK



PROJEKTOVÁ ČINNOST, URBANISMUS, ÚZEMNÍ PLÁNOVÁNÍ, EKOLOGIE, GIS

URBANISTICKÉ STŘEDISKO OSTRAVA, s.r.o.

Spartakovců 3, Ostrava-Poruba, 70800

tel: 596939530, 596939531

ZODP.PROJEKTANT: ING. ARCH. VLADIMÍRA FUSKOVÁ

ZAK. ČÍSLO: U - 541

ZPRACOVATEL: ING. ARCH. VLADIMÍRA FUSKOVÁ, ING. VÁCLAV ŠKVAIN

POŘIZOVATEL: STATUTÁRNÍ MĚSTO HAVÍŘOV

DATUM: SRPEN 2023