



ÚZEMNÍ PLÁN NOVÉ SEDLICE

I.B.4. VÝKRES VEŘEJNĚ PROSPĚŠNÝCH STAVEB, OPATŘENÍ A ASANACÍ

LEGENDA


VEŘEJNĚ PROSPĚŠNÉ STAVBY S MOŽNOSTÍ VYVLASTNĚNÍ



PLOCHY / KORIDORY PRO STAVBY DOPRAVNÍ INFRASTRUKTURY




PLOCHY / KORIDORY PRO STAVBY TECHNICKÉ INFRASTRUKTURY



KORIDORY PRO STAVBY KE SNIŽOVÁNÍ OHROŽENÍ ÚZEMÍ ŽIVELNÝMI A JINÝMI POHROMAMI

PLOCHY POUZE S MOŽNOSTÍ UPLATNĚNÍ PŘEDKUPNÍHO PRÁVA



PLOCHY PRO VEŘEJNÁ PROSTRANSTVÍ (P)

JEVY OSTATNÍ



HRANICE OBCE (ŘEŠENÉHO ÚZEMÍ)

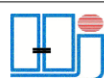


ČLENĚNÍ PLOCH NA LOGICKÉ CELKY / STAVBY

Poznámky:

Doplněný polohopis slouží pouze pro tento úkol a je součástí zobrazených jevů územního plánu. Zákres nových jevů byl proveden na základě terénní obchůzky a porovnáním s daty katastrálního úřadu.

Zakreslené doplnění polohopisu je pouze přibližné a informativní a nenahrazuje přesné zaměření katastrálním úřadem! Souřadnicový systém JTSK.



ING. ARCH. JAROSLAV HALUZA

Hynaisova 3, OSTRAVA - MARIÁNSKÉ HORY, PSČ 70900, tel. 603 278 373, IČO 44745729

OBEC

NOVÉ SEDLICE

POŘIZOVATEL


MAGISTRÁT MĚSTA OPAVY - ODBOR VÝSTAVBY

VYPRACOVAL

ING.ARCH. J. HALUZA, UDI MORAVA, S.R.O.

ING. A. RYŠÁN, ARKO - PROJ. KANCELÁŘ S.R.O.

DIGITALIZACE : Z. LOJKOVÁ



ZAK. ČÍSLO
DATUM
MĚŘITKO
ČÍS. VÝKRESU

032022
1 : 5 000
I.B.4.