



# ÚZEMNÍ PLÁN NOVÉ SEDLICE

## I.B.1. VÝKRES ZÁKLADNÍHO ČLENĚNÍ ÚZEMÍ

### LEGENDA

#### NÁVRH ZMĚN V ŘEŠENÉM ÚZEMÍ




ZASTAVITELNÉ PLOCHY S OZNAČENÍM ZPŮSOBU JEJICH VYUŽITÍ (PŘÍSLUŠNÝM KÓDEM V ČERVENÉ BARVĚ)



PLOCHY PŘESTAVBY S OZNAČENÍM ZPŮSOBU JEJICH VYUŽITÍ (PŘÍSLUŠNÝM KÓDEM V MODRÉ BARVĚ)



KORIDORY PRO DOPRAVNÍ INFRASTRUKTURU S OZNAČENÍM ÚČELU, PRO JAKÝ JSOU VYMEZENY (PŘÍSLUŠNÝM KÓDEM V ČERVENÉ BARVĚ)




KORIDORY PRO TECHNICKOU INFRASTRUKTURU S OZNAČENÍM ÚČELU, PRO JAKÝ JSOU VYMEZENY (PŘÍSLUŠNÝM KÓDEM V ČERVENÉ BARVĚ)




KORIDORY VODNÍ A VODOHOSPODÁŘSKÉ S OZNAČENÍM ÚČELU, PRO JAKÝ JSOU VYMEZENY (PŘÍSLUŠNÝM KÓDEM V ČERVENÉ BARVĚ)



PLOCHY A KORIDORY ÚZEMNÍCH REZERV S OZNAČENÍM PROVĚŘOVANÉHO VYUŽITÍ (PŘÍSLUŠNÝM KÓDEM VE FIALOVÉ BARVĚ)




PLOCHY PARKŮ, HISTORICKÝCH ZAHRAD (ZP)



PLOCHY ZELENĚ OSTATNÍ A SPECIFICKÉ (ZX)


#### OSTATNÍ VÝZNAMNÉ JEVY K AKCEPTACI V ÚZEMÍ



HRANICE OBCE (ŘEŠENÉHO ÚZEMÍ)



HRANICE ZASTAVĚNÉHO ÚZEMÍ K 12/2021





ODDĚLENÍ PLOCH S ROZDÍLNÝM ZPŮSOBEM VYUŽITÍ

#### Poznámky:

Doplňný polohopis slouží pouze pro tento úkol a je součástí zobrazených jevů územního plánu. Zákres nových jevů byl proveden na základě terénní obchůzky a porovnáním s daty katastrálního úřadu.

Zakreslené doplnění polohopisu je pouze přibližné a informativní a nenahrazuje přesné zaměření katastrálním úřadem! Souřadnicový systém JTSK.

 <b>ING. ARCH. JAROSLAV HALUZA</b>			
Hynaisova 3, OSTRAVA - MARIÁNSKÉ HORY, PSČ 70900, tel. 603 278 373, IČO 44745729			
OBEC	NOVÉ SEDLICE	ZAK. ČÍSLO DATUM MĚŘITKO ČÍS. VÝKRESU	
POŘIZOVATEL	MAGISTRÁT MĚSTA OPAVY - ODBOR VÝSTAVBY		032022 1 : 5 000 I.B.1.
VYPRACOVAL	ING.ARCH. J. HALUZA		
	DIGITALIZACE : Z. LOJKOVÁ		