


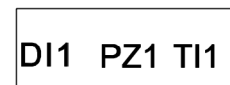
# I. ÚZEMNÍ PLÁN CHOTĚBUZ

## I.B.c) VÝKRES VEŘEJNĚ PROSPĚŠNÝCH STAVEB OPATŘENÍ A ASANACÍ

### LEGENDA



HRANICE ŘEŠENÉHO ÚZEMÍ



POPIS VEŘEJNĚ PROSPĚŠNÝCH STAVEB


### NÁVRH VPS



PLOCHY A KORIDORY PRO STAVBY DOPRAVNÍ INFRASTRUKTURY




PLOCHY A KORIDORY PRO VEDENÍ TECHNICKÉ INFRASTRUKTURY



PLOCHY VEŘEJNÝCH PROSTRANSTVÍ



PLOCHY VPS S MOŽNOSTÍ VYVLASTNĚNÍ



PLOCHY VPS S MOŽNOSTÍ UPLATNĚNÍ PŘEDKUPNÍHO PRÁVA

### OPATŘENÍ VE VEŘEJNÉM ZÁJMU - PRVKY ÚSES

STAV



R1 RBC

NÁVRH



L10 LBK

LOKÁLNÍ BOKORIDOR

LOKÁLNÍ BIOCENTRUM

REGIONÁLNÍ BIOCENTRUM

REGIONÁLNÍ BOKORIDOR

POPIS ÚSES



OSTRAVA s.r.o.

PROJEKTOVÁ ČINNOST, URBANISMUS, ÚZEMNÍ PLÁNOVÁNÍ, EKOLOGIE

**URBANISTICKÉ STŘEDISKO OSTRAVA, s.r.o.**

Spartakovců 3, Ostrava-Poruba, 708 00

tel: 59 693 95 30

www.uso.cz

ZODP.PROJEKTANT : ING. ARCH. PETR GAJDUŠEK

ZHOTOVITEL : ING. ARCH. PETR GAJDUŠEK

OBJEDNATEL : OBEC CHOTĚBUZ

ZAK. ČÍSLO U - 562

MĚŘÍTKO 1 : 5 000

DATUM 2017