









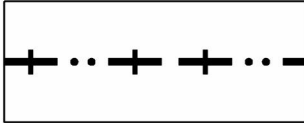



ZMĚNA Č. 1

ÚZEMNÍHO PLÁNU KUJAVY

2. HLAVNÍ VÝKRES - URBANISTICKÁ KONCEPCE VČETNĚ DOPRAVY

MĚŘÍTKO 1 : 5000

PLOCHY S ROZDÍLNÝM ZPŮSOBEM VYUŽITÍ

STAV	NÁVRH	
		SMÍŠENÉ OBYTNÉ
		ZELENĚ SOUKROMÉ
		TECHNICKÉ INFRASTRUKTURY
		VODNÍ A VODOHOSPODÁŘSKÉ
		HRANICE ZASTAVĚNÉHO ÚZEMÍ K 1. 8. 2013
		ZASTAVITELNÉ PLOCHY (ČÍSLO ZMĚNY / ČÍSLO ZASTAVITELNÉ PLOCHY)