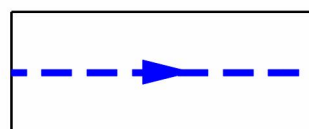


# ZMĚNA Č. 1

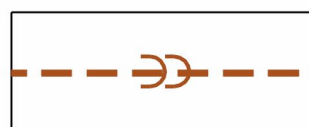
## ÚZEMNÍHO PLÁNU KUJAVY

### 3. HLAVNÍ VÝKRES - KONCEPCE VODNÍHO HOSPODÁŘSTVÍ, ENERGETIKY, SPOJŮ MĚŘÍTKO 1 : 5000

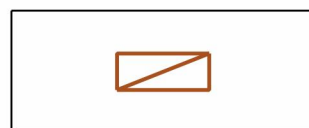
NÁVRH



ŘAD PITNÉ VODY



KANALIZACE SPLAŠKOVÁ



ČISTÍRNA ODPADNÍCH VOD




RUŠENÝ JEV



PLOCHY S ROZDÍLNÝM ZPŮSOBEM VYUŽITÍ

STAV



NÁVRH



SMÍŠENÉ OBYTNÉ



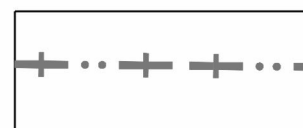
ZELENĚ SOUKROMÉ



TECHNICKÉ INFRASTRUKTURY



VODNÍ A VODOHOSPODÁŘSKÉ



HRANICE ZASTAVĚNÉHO  
ÚZEMÍ K 1. 8. 2013