

SPOLUFINANCOVÁNO Z PROSTŘEDKŮ FONDU PRO REGIONÁLNÍ ROZVOJ

# ÚZEMNÍ PLÁN KUJAVY


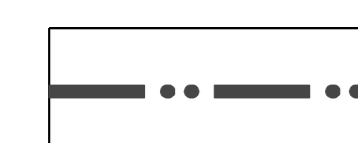
## 1. VÝKRES ZÁKLADNÍHO ČLENĚNÍ ÚZEMÍ

MĚŘÍTKO 1 : 5000



HRANICE:

STAV

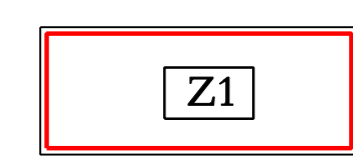

NÁVRH



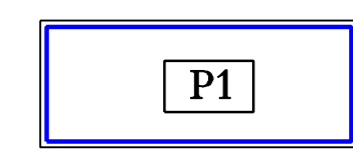

HRANICE OBCE



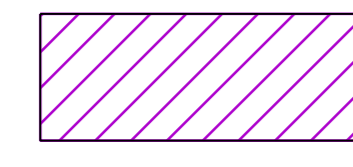

HRANICE ZASTAVĚNÉHO ÚZEMÍ  
K 1. 3. 2009



ZASTAVITELNÉ PLOCHY



PLOCHY PŘESTAVBY



PLOCHY KDE ZMĚNY PROVĚŘÍ ÚZEMNÍ STUDIE



PROJEKTOVÁ ČINNOST, URBANISMUS, ÚZEMNÍ PLÁNOVÁNÍ, EKOLOGIE, GIS

**URBANISTICKÉ STŘEDISKO OSTRAVA, s.r.o.**

Spartakovců 3, Ostrava-Poruba, 70800

tel: 596939530, 596939531

ZODP.PROJEKTANT : ING. ARCH. VLADIMÍRA FUSKOVÁ

ZAK. ČÍSLO : U - 488

ZPRACOVATEL : ING. ARCH. V. FUSKOVÁ

POŘIZOVATEL : OBEC KUJAVY

DATUM : BŘEZEN 2009