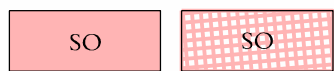


# ODŮVODNĚNÍ ZMĚNY Č. 1 ÚZEMNÍHO PLÁNU KUJAVY


## 5. KOORDINAČNÍ VÝKRES

MĚŘÍTKO 1 : 5000

PLOCHY S ROZDÍLNÝM ZPŮSOBEM VYUŽITÍ  
STAV NÁVRH



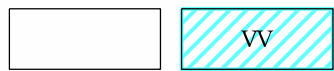
SMÍŠENÉ OBYTNÉ



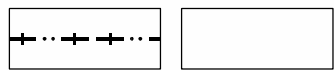
ZELENĚ SOUKROMÉ



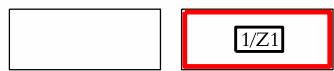
TECHNICKÉ INFRASTRUKTURY



VODNÍ A VODOHOSPODÁŘSKÉ

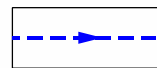


HRANICE ZASTAVĚNÉHO ÚZEMÍ K 1. 8. 2013



ZASTAVITELNÉ PLOCHY (ČÍSLO ZMĚNY / ČÍSLO ZASTAVITELNÉ PLOCHY)

NÁVRH



ŘAD PITNÉ VODY



KANALIZACE SPLAŠKOVÁ



ČISTÍRNA ODPADNÍCH VOD



RUŠENÝ JEV