









## II.3 - VÝKRES PŘEDPOKLÁDANÝCH ZÁBORŮ PŮDNÍHO FONDU



### LEGENDA :

	hranice řešeného území
	hranice katastru
	hranice zastavěných území k 31.10.2013
	zastavitelné plochy







### PŘEDPOKLÁDANÉ ZÁBORY ZEMĚDĚLSKÉHO PŮDNÍHO FONDU PRO ZASTAVITELNÉ PLOCHY

	Br	plochy bydlení
	Os	plochy občanského vybavení - sport
	Vs	plochy výroby a skladování
	Ds	plochy silniční dopravy












### PŘEDPOKLÁDANÉ ZÁBORY ZEMĚDĚLSKÉHO PŮDNÍHO FONDU PRO NEZASTAVITELNÉ PLOCHY

	Zv	plochy sídelní zeleně
	Np	plochy přírodní

### ÚZEMNÍ SYSTÉM EKOLOGICKÉ STABILITY

	regionální biocentra ÚSES - funkční
	regionální biokoridory ÚSES - funkční
	lokální biocentra ÚSES - funkční
	lokální biocentra ÚSES - nefunkční
	lokální biokoridory ÚSES - funkční
	lokální biokoridory ÚSES - nefunkční

### DALŠÍ INFORMACE O ÚZEMÍ

	hranice bonitovaných půdně ekologických jednotek (BPEJ)
	7.43.00 číselné kódy BPEJ
	I. - V. třídy ochrany zemědělské půdy podle BPEJ
	plochy lesní
	plochy vodní a vodohospodářské
	plochy zemědělské - orná půda
	plochy zemědělské - sady, zahrady
	plochy zemědělské - trvalé travní porosty
	malé vodní toky a odvodňovací příkopy
	meliorace - provedená odvodnění
	účelová komunikace

### POZNÁMKY

- 1) Není stanoveno pořadí předpokládaných záborů (etapizace).
- 2) Nejsou navrženy zábory lesní půdy a PUPFL.

## Odůvodnění územního plánu Ropice

POŘIZOVATEL : MěÚ Třinec OSŘ ÚP  
 ZPRACOVATEL : HaskoningDHV  
 Czech Republic, spol. s r.o.  
 Ing.arch.Karel Bařinka  
 SPOLUPRÁCE : Roman Staněk - CAD  
 DATUM : Leden 2015  
 MĚŘÍTKO : 1 : 5 000

