













	HRANICE OBCE
	HRANICE SOUČASNĚ ZASTAVĚNÉHO ÚZEMÍ PODLE ZÁK. č. 231/1999 Sb. o ochraně ZPF
	HRANICE BONITNÍCH PŮDNĚ EKOLOGICKÝCH JEDNOTEK - BPEJ
	50 m VZDÁLENOST OD OKRAJE LESA
	OHRANIČENÍ PLOCH K ZÁBORU - NÁVRH
	OHRANIČENÍ PLOCH PRO ZMĚNU DRUHU POZEMKU
	ORNÁ PŮDA
	ZAHRADY
	TRVALÉ TRAVNÍ POROSTY - TTP
	LESNÍ POZEMKY
	NEZEMĚDĚLSKÉ POZEMKY
	ODVODNĚNÉ POZEMKY
	KÓD BPEJ - TŘÍDA OCHRANY ZEMĚDĚLSKÉ PŮDY
	KLIMATICKÝ REGIÓN
	ČÍSLO HLAVNÍ PŮDNÍ JEDNOTKY
	KÓD LESNÍCH POZEMKŮ
	ČÍSLO PLOCHY K ZÁBORU - NÁVRH
	BYDLENÍ
	DOPRAVA, DOPRAVNÍ PLOCHY
	OBČANSKÁ VYBAVENOST
	ZAHRADY