



# ÚZEMNÍ PLÁN OBCE PÍSEČNÁ NÁVRH ZMĚNY Č. 1


## B.1.a) VÝKRES ZÁKLADNÍHO ČLENĚNÍ ÚZEMÍ

STAV R. 2005



NÁVRH R. 2020




HRANICE OBCE





HRANICE ZASTAVĚNÉHO ÚZEMÍ K R. 2008



HRANICE INTRAVILÁNU Z R. 1966



HRANICE ZASTAVITELNÉHO ÚZEMÍ  
(S POPISEM U PLOCH NAD 0,5 ha - VIZ TEXTOVÁ ČÁST A REGULATIVY)



ZASTAVITELNÉ PLOCHY - ZMĚNA1 S POPISEM - VIZ. TEXTOVÁ ČÁST