

ÚZEMNÍ PLÁN ŽERMANICE



ÚPLNÉ ZNĚNÍ PO VYDÁNÍ ZMĚNY Č. 2

ZÁKLADNÍ ČLENĚNÍ ÚZEMÍ



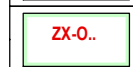

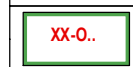



LEGENDA VÝKRESU I./B.1.

HRANICE

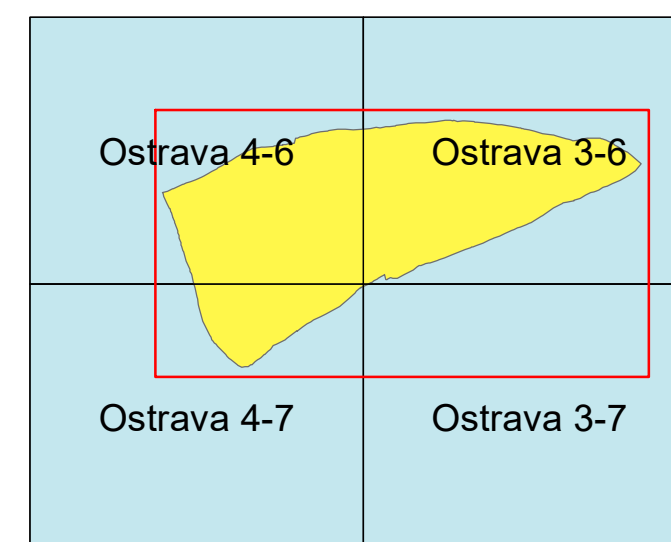
-  HRANICE OBCE TOTOŽNÁ S HRANICÍ ŘEŠENÉHO ÚZEMÍ
-  HRANICE ZASTAVĚNÉHO ÚZEMÍ OBCE K 01/2023

NÁVRH ZMĚN V ŘEŠENÉM ÚZEMÍ

-  ZASTAVITELNÉ PLOCHY A KORIDORY S OZNAČENÍM ZPŮSOBU JEJICH VYUŽITÍ (PŘÍSLUŠNÝM KÓDEM V ČERVENÉ BARVĚ)
-  PLOCHY PŘESTAVBY S OZNAČENÍM ZPŮSOBU JEJICH VYUŽITÍ (PŘÍSLUŠNÝM KÓDEM V MODRÉ BARVĚ)
-  PLOCHY ZELENĚ OSTATNÍ A SPECIFICKÉ
-  PLOCHY PARKŮ, HISTORICKÝCH ZAHRAD (ZP)
-  PLOCHY ZMĚN V KRAJINĚ
-  PLOCHY A KORIDORY ÚZEMNÍCH REZERV S OZNAČENÍM ZPŮSOBU JEJICH VYUŽITÍ (PŘÍSLUŠNÝM KÓDEM VE FIALOVÉ BARVĚ)

PLOCHY PRO ZALOŽENÍ PRVKŮ ÚSES

-  LBC - MÍSTNÍ (LOKÁLNÍ) BIOCENTRUM
-  LBK - MÍSTNÍ (LOKÁLNÍ) BIODORIDOR
-  RBC - REGIONÁLNÍ BIOCENTRUM



Výkres se skládá z 1 účelově sestaveného mapového listu.

KOBEN ATELIÉR
Ing. arch. Helga Kozelská Bencúrová



OBEC	ŽERMANICE		
POŘIZOVATEL	MAGISTRÁT MĚSTA FRÝDEK – MÍSTEK, ODBOR ÚZEMNÍHO ROZVOJE A STAVEBNÍHO ŘÁDU		
ODPOVĚDNÝ PROJEKTANT	ING. ARCH. HELGA KOZELSKÁ BENCÚROVÁ		
SPOLUPRÁCE	UDI MORAVA, SPOL. S R. O. - ING. BEDŘICH NEČAS; ARKO, SPOL. S R. O. - ING. ZDENĚK CHUDÁREK; ING. ALENA KIMLOVÁ; ING. MOJMÍR VÁLEK		
DIGITALIZACE	PAVEL MAREN		
	MEŘÍTKO 1 : 5 000	DATUM: 12/2023	